

Kõpu veehoidla puhkeala detailplaneering

planeeringu põhijoonis M 1:1000

laendatav kruuskatega parkla
arvestuslikult 30 auto- ja 2 bussikohta

plan. kogumismahuti

planeeritav puhkeala teenindushoone
(max ehitusala pind 250 m²)

liikatega suplusala (max 1730 m²)
liivaga katta kuni 1,85m sügavune ala)

plan. paadisild

plan. lõkkekoht

plan. lõkkekoht

olemasolev väikämbla

olemasolev väikämbla

olemasolev väikämbla

olemasolev väikämbla

olemasolev väikämbla

olemasolev väikämbla

olemasolev väikämbla

olemasolev väikämbla

olemasolev väikämbla

olemasolev väikämbla

olemasolev väikämbla

olemasolev väikämbla

olemasolev väikämbla

olemasolev väikämbla

olemasolev väikämbla

olemasolev väikämbla

olemasolev väikämbla

olemasolev väikämbla

olemasolev väikämbla

olemasolev väikämbla

olemasolev väikämbla

olemasolev väikämbla

olemasolev väikämbla

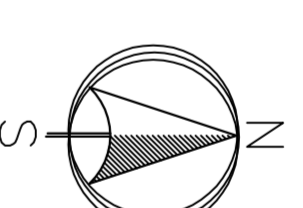
olemasolev väikämbla

olemasolev väikämbla

olemasolev väikämbla

olemasolev väikämbla

olemasolev väikämbla

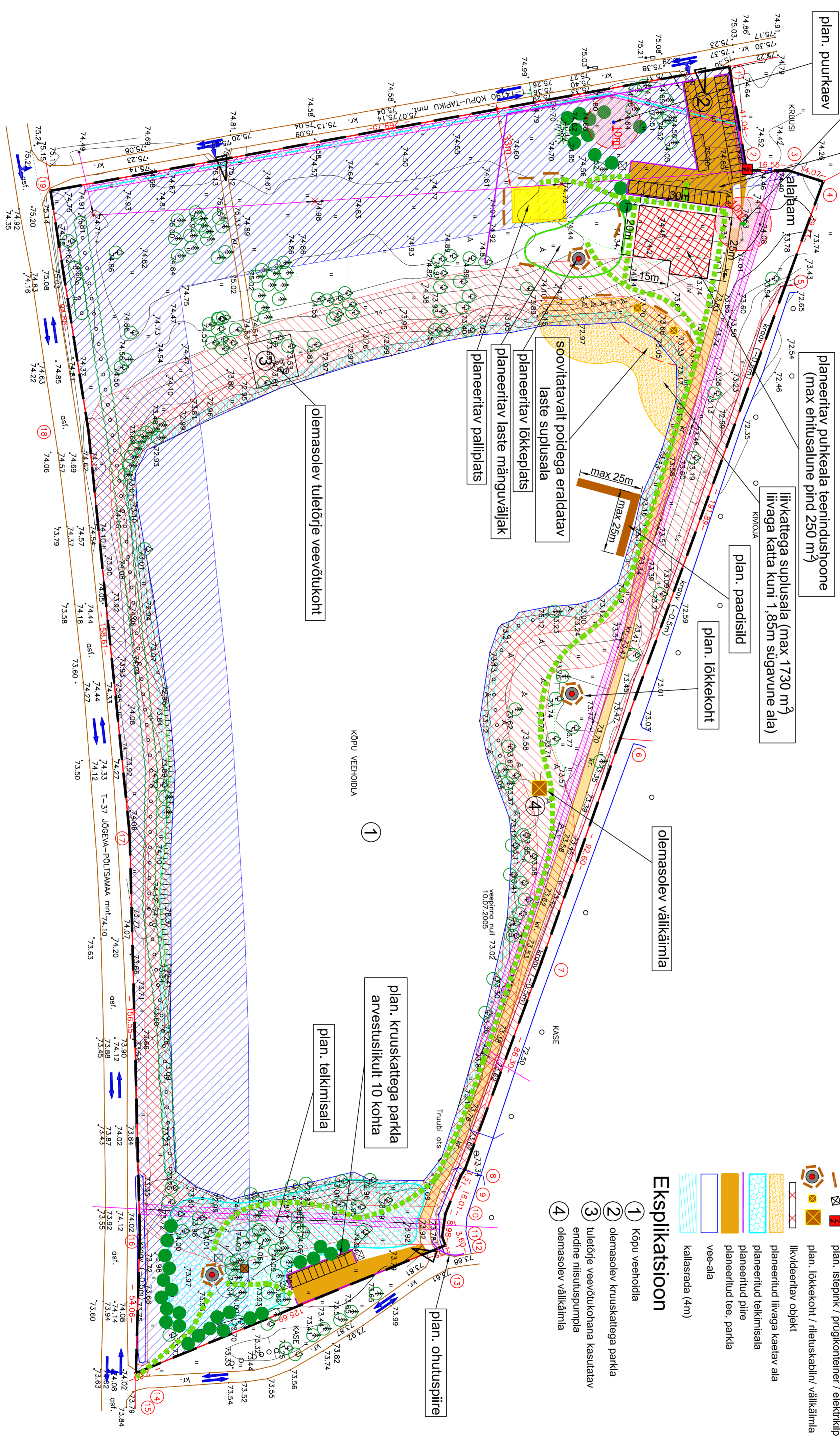


Leppemärgid


- planeeritava ala piir
- olemasolev krunddpiir
- veekoogu kaitse veekaitsevöönd (25m)
- veehoidlalt 10m. kraavili tmm
- planeeritud hoovestusala
- olemasolev / planeeritav puu
- olemasolev oksapuuhakk
- olemasolev tee, parkla
- puhkeala teenistusse jääv teelõik
- planeeritud juurderebas krunnil
- planeeritud autokirikussund
- peamiselt jalakäijale liikumissuunad
- olemasolev madalpinge-elektriline
- olemasolev kõrgepinge-elektriline
- olemasolev soidelinn
- planeeritud kõrgepinge-elektrikaabel
- tehnorajalise kaitsevöönd
- ettepanek servitud seadmiseks
- puurkaevu ja kogumismahuti kuja
- riigimaantee kaitsevöönd (50m)
- plan. stsepiink / prügikonteiner / elektritulp
- plan. lõkkekoht / riistuskabiini väikämbla
- liikvõeritav objekt
- planeeritud liivaga kaetav ala
- planeeritud teikimisala
- planeeritud piire
- planeeritud tee, parkla
- vee-ala
- kallistrada (4m)

Eksplikatsioon

- 1 Kõpu veehoidla
- 2 olemasolev kruuskatega parkla
- 3 tulealajõe veeotukohana kasutatav
endline mültsuspumpila
- 4 olemasolev väikämbla



- ### Märkused
1. Digitaalse geodeetilise alusplaanil täpsusastmega 1:1000 on koostanud OÜ Põhikamaa Määrõudubüroo (täp nr. 38-05GEO). Määrõudusused on teostatud juulis 2005.a.
 2. Käesoleva joonise lanutamatu kaasosa on Kõpu veehoidla puhkeala detailplaneeringu seletuskiri, mis täiendab antud joonist ning mida ei ole samuti ette nähtud käsitleda eraldiisena.
 3. Ala täpsen liikuskorraldus on toodud liikuskorralduse skeemil (vt joonis leht 4).

		PAUSSI VALLAVALLITSUS	
INSERNERIBÜROO TÄHTSAD TEABED: TEL. 7 267 736	JÕGEVA MAAKOND PAUSSI VALD KÕPU KOULA	STRAADIUM LEHT 2	LEHT 5
KOOSTAS K. HÄRRICH 05.2005	KÕPU VEEHOIDLA PUHKEALA DETAILPLANEERING	IB 34/2005	
PLANEERINGU PÕHIJOOIS M 1:1000			