Kõpu veehoidla puhkeala detailplaneering
liikluskorralduse skeem M 1:1000

Lõige A-A

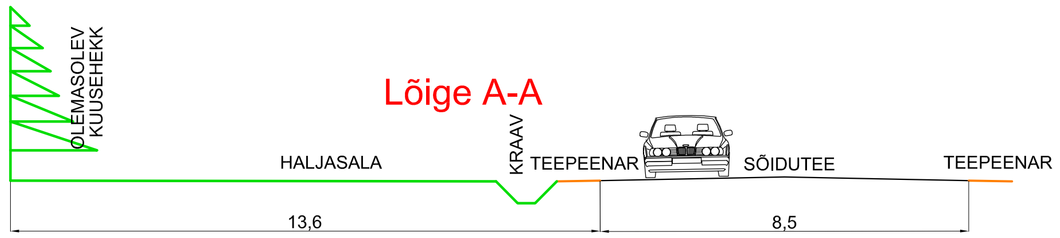

Lõige B-B



Lõige C-C

Leppemärgid

- planeeritava ala piir
- olemasolev krundipiir
- planeeritav piire
- planeeritav hoonestusala
- olemasolev / planeeritav puu
- säilitatav okaspuuhekk
- olemasolev tee, parkla
- planeeritav tee, parkla
- säilitatav juurdepääs krundile
- peamised autoliiklussuunad
- peamised jalakäigusuunad
- olemasolev elektriliin
- olemasolev sideliin
- maantee kaitsevöönd (50m)
- likvideeritav objekt
- kallasrada (4m)

Eksplikatsioon

1. Kõpu veehoidla (4,71 ha)
2. olemasolev kruuskattega parkla
3. tuletõrje veevõtukohana kasutatav endine niisutuspumpla

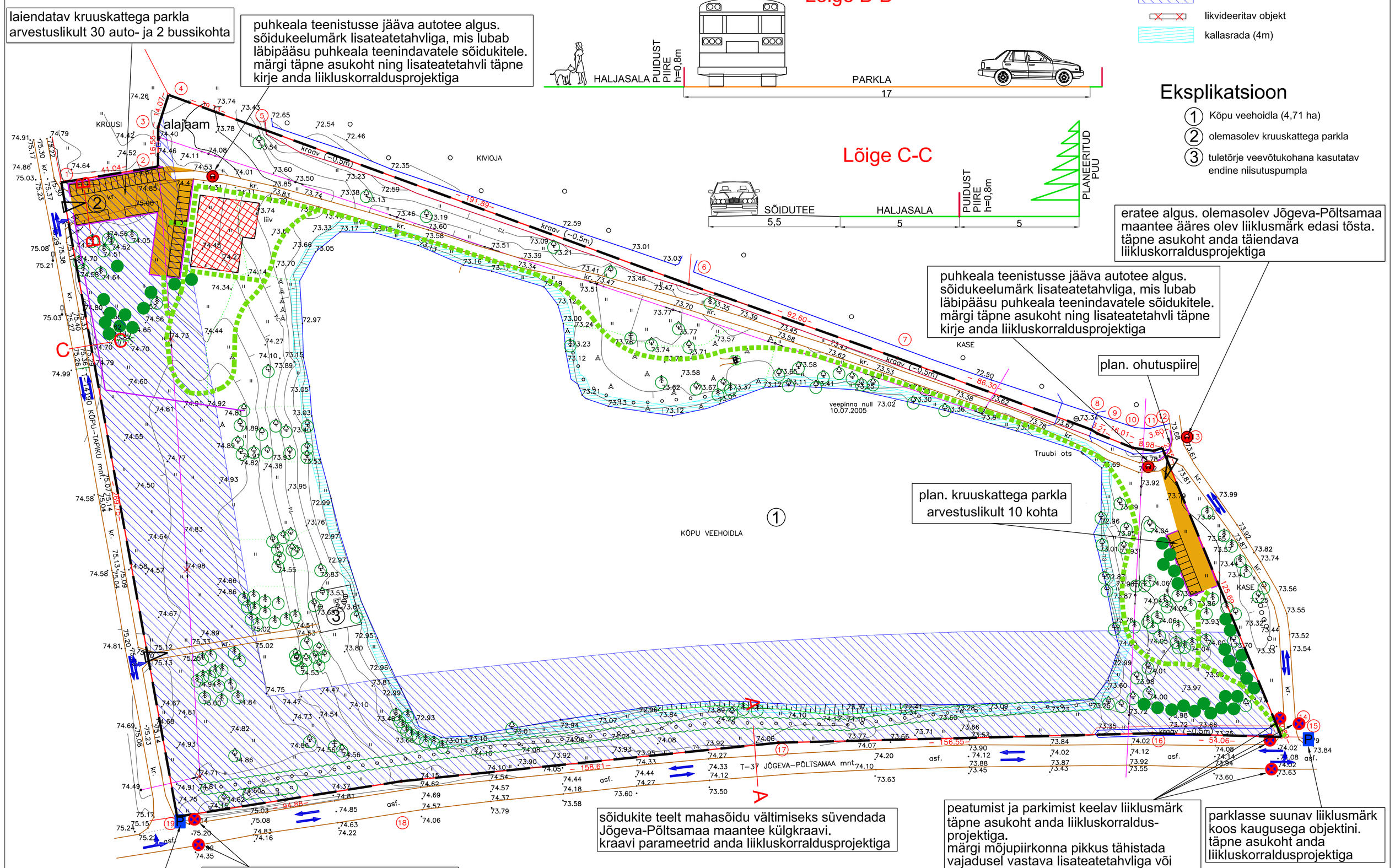

Märkused

1. Digitaalse geodeetilise alusplaani täpsusastmega 1:1000 on koostanud OÜ Põltsamaa Maamõõdubüroo (töö nr. 38-05GEO). Mõõdistused on teostatud juulis 2005.a.
2. Käesoleva joonise lahutamatu kaasosa on Kõpu veehoidla puhkeala detailplaneeringu seletuskiri, mis täiendab antud joonist ning mida ei ole samuti ette nähtud käsitleda eraldiseisvana. Liikluskorraldust käsitleb seletuskirja ptk 14.
3. Detailplaneeringus antud liiklusskeem on põhimõtteline. Planeeritud maanteega külgnevate piirete täpne tüüp ja asukoht ning kõigi liiklusmärkide täpne asukoht ja kirjed nendel tuleb anda liikluskorraldusprojektis.
4. Planeeritud parklates tuleb kasutada liikluskorraldusvahendeid parkimisviisi näitamiseks.

INSENERIBÜROO TURU 30, 50106 TARTU, TEL. 7 303 735				PAJUSI VALLAVALITSUS		
				JÕGEVA MAAKOND PAJUSI VALD KÕPU KÜLA KÕPU VEEHOIDLA PUHKEALA DETAILPLANEERING	STAADIUM	LEHT	LEHTI
KOOSTAS	K. HABICHT		05.2006		DP	4	5
				LIIKLUSKORRALDUSE SKEEM M 1:1000	IB 34/2005		