

86.

**MATSALU, NIGULA, VAIKA JA VIIDUMÄE RIIKLIKE LOODUS-
KAITSEALADE PIIRIDE JA PÕHIMÄÄRUSTE KINNITAMISEST**

**ENSV Ministrite Nõukogu määrus 5. augustist 1958. a. nr. 277
(ENSV T 1958, nr. 10, art. 156)**

(Kehtetu — ENSV Ministrite Nõukogu 22. aprilli 1966. a. määrus nr. 182, 21. septembri 1971. a. määrus nr. 457 — ENSV Teataja 1971, nr. 43, art. 454 — ja 24. septembri 1979. a. määrus nr. 497.)

1000
999
998
997
996
995
994
993
992
991
990
989
988
987
986
985
984
983
982
981
980
979
978
977
976
975
974
973
972
971
970
969
968
967
966
965
964
963
962
961
960
959
958
957
956
955
954
953
952
951
950
949
948
947
946
945
944
943
942
941
940
939
938
937
936
935
934
933
932
931
930
929
928
927
926
925
924
923
922
921
920
919
918
917
916
915
914
913
912
911
910
909
908
907
906
905
904
903
902
901
900
899
898
897
896
895
894
893
892
891
890
889
888
887
886
885
884
883
882
881
880
879
878
877
876
875
874
873
872
871
870
869
868
867
866
865
864
863
862
861
860
859
858
857
856
855
854
853
852
851
850
849
848
847
846
845
844
843
842
841
840
839
838
837
836
835
834
833
832
831
830
829
828
827
826
825
824
823
822
821
820
819
818
817
816
815
814
813
812
811
810
809
808
807
806
805
804
803
802
801
800
799
798
797
796
795
794
793
792
791
790
789
788
787
786
785
784
783
782
781
780
779
778
777
776
775
774
773
772
771
770
769
768
767
766
765
764
763
762
761
760
759
758
757
756
755
754
753
752
751
750
749
748
747
746
745
744
743
742
741
740
739
738
737
736
735
734
733
732
731
730
729
728
727
726
725
724
723
722
721
720
719
718
717
716
715
714
713
712
711
710
709
708
707
706
705
704
703
702
701
700
699
698
697
696
695
694
693
692
691
690
689
688
687
686
685
684
683
682
681
680
679
678
677
676
675
674
673
672
671
670
669
668
667
666
665
664
663
662
661
660
659
658
657
656
655
654
653
652
651
650
649
648
647
646
645
644
643
642
641
640
639
638
637
636
635
634
633
632
631
630
629
628
627
626
625
624
623
622
621
620
619
618
617
616
615
614
613
612
611
610
609
608
607
606
605
604
603
602
601
600
599
598
597
596
595
594
593
592
591
590
589
588
587
586
585
584
583
582
581
580
579
578
577
576
575
574
573
572
571
570
569
568
567
566
565
564
563
562
561
560
559
558
557
556
555
554
553
552
551
550
549
548
547
546
545
544
543
542
541
540
539
538
537
536
535
534
533
532
531
530
529
528
527
526
525
524
523
522
521
520
519
518
517
516
515
514
513
512
511
510
509
508
507
506
505
504
503
502
501
500
499
498
497
496
495
494
493
492
491
490
489
488
487
486
485
484
483
482
481
480
479
478
477
476
475
474
473
472
471
470
469
468
467
466
465
464
463
462
461
460
459
458
457
456
455
454
453
452
451
450
449
448
447
446
445
444
443
442
441
440
439
438
437
436
435
434
433
432
431
430
429
428
427
426
425
424
423
422
421
420
419
418
417
416
415
414
413
412
411
410
409
408
407
406
405
404
403
402
401
400
399
398
397
396
395
394
393
392
391
390
389
388
387
386
385
384
383
382
381
380
379
378
377
376
375
374
373
372
371
370
369
368
367
366
365
364
363
362
361
360
359
358
357
356
355
354
353
352
351
350
349
348
347
346
345
344
343
342
341
340
339
338
337
336
335
334
333
332
331
330
329
328
327
326
325
324
323
322
321
320
319
318
317
316
315
314
313
312
311
310
309
308
307
306
305
304
303
302
301
300
299
298
297
296
295
294
293
292
291
290
289
288
287
286
285
284
283
282
281
280
279
278
277
276
275
274
273
272
271
270
269
268
267
266
265
264
263
262
261
260
259
258
257
256
255
254
253
252
251
250
249
248
247
246
245
244
243
242
241
240
239
238
237
236
235
234
233
232
231
230
229
228
227
226
225
224
223
222
221
220
219
218
217
216
215
214
213
212
211
210
209
208
207
206
205
204
203
202
201
200
199
198
197
196
195
194
193
192
191
190
189
188
187
186
185
184
183
182
181
180
179
178
177
176
175
174
173
172
171
170
169
168
167
166
165
164
163
162
161
160
159
158
157
156
155
154
153
152
151
150
149
148
147
146
145
144
143
142
141
140
139
138
137
136
135
134
133
132
131
130
129
128
127
126
125
124
123
122
121
120
119
118
117
116
115
114
113
112
111
110
109
108
107
106
105
104
103
102
101
100
99
98
97
96
95
94
93
92
91
90
89
88
87
86
85
84
83
82
81
80
79
78
77
76
75
74
73
72
71
70
69
68
67
66
65
64
63
62
61
60
59
58
57
56
55
54
53
52
51
50
49
48
47
46
45
44
43
42
41
40
39
38
37
36
35
34
33
32
31
30
29
28
27
26
25
24
23
22
21
20
19
18
17
16
15
14
13
12
11
10
9
8
7
6
5
4
3
2
1
0

*Kelatudus teinustatud
24. septembril 1979. a
määruse nr. 497*

Lisa nr. 2
Eesti NSV Ministrite Nõukogu 5. augusti
1958. a. määruse nr. 277 juurde

Nigula Riikliku Looduskaitseala piiride kirjeldus

Määrata Nigula Riikliku Looduskaitseala piirid järgmiselt:

Põhjas: piki Kilingi-Nõmme metsamajandi Urissaare metskonna kvartalite nr. nr. 57, 58, 59, 60, 61, 62 ja 63 põhjaserva.

Idas: piki Jäärja metskonna kvartali nr. 82 põhja- ja idaserva sama kvartali kagutipuni, sealt sirgjoones 190° (lõuna-edela) suunas kuni punktini A, mille koordinaadid on järgmised: 24° i.-p.; 57° p.-l.

Lõunas: punktist A, mille koordinaadid on 24° i.-p.; 57° p.-l., sirgjooneliselt 243° (lõuna-kagu) suunas kuni Urissaare metskonna kvartal nr. 99 lõunatipuni.

Läänes: kvartal nr. 99 lõunatipust piki sama kvartali lääneserva kuni 98 kvartali lõunaservani, sealt lääne suunas piki kvartal nr. 98 lõunaserva kuni sama kvartali edelatipuni, kust piir kulgeb piki kvartal nr. 98 lääne- ja põhjaserva kuni kv. nr. 93 lääneservani, sealt edasi mööda kv. nr. 93 ja 82 lääneserva ja kv. nr. 82 põhjaserva kuni kv. nr. 94 lääneservani, edasi piki kv. nr. 94, 67 ja 56 lääneserva kuni kv. nr. 57 põhjaservani.

1958


Vahetusleht 1.

Akt nr. 86

Lisa nr. 5
Eesti NSV Ministrite Nõukogu 5. augusti
1958. a. määruse nr. 277 juurde

**Matsalu Riikliku Looduskaitseala
põhimäärus**

(Kehtetu — ENSV Ministrite Nõukogu määrus 22. aprillist 1966. a.
nr. 182.)



1958


Vahetusleht 1

Akt nr. 86

Lisa nr. 3
Eesti NSV Ministrite Nõukogu
5. augusti 1958. a. määruse nr. 277 juurde

**Vaika Riikliku Looduskaitseala
piiride kirjeldus**

(Kehtetu — ENSV Ministrite Nõukogu 21. septembri 1971. a. määrus nr. 457 — ENSV Teataja 1971, nr. 43, art. 454.)



1958

Akt nr. 86


Vahetusleht 1

Lisa nr. 7

Eesti NSV Ministrite Nõukogu
5. augusti 1958. a. määruse nr. 277 juurde

**Vaika Riikliku Looduskaitseala
põhimäärus**

(Kehtetu — ENSV Ministrite Nõukogu 21. septembri 1971. a. määrus nr. 457 — ENSV Teataja 1971, nr. 43, art. 454.)



1958

Akt nr. 86

*Kelitetuleks kinnistatud
24 septembril 1979.a
määrus nr 497*

Lisa nr. 4

Eesti NSV Ministrite Nõukogu 5. augusti
1958. a. määruse nr. 277 juurde

Viidumäe Riikliku Looduskaitseala piiride kirjeldus

Määrata Viidumäe Riikliku Looduskaitseala piirid järgmiselt:

Põhjas: punktist Viidu—Liiva maanteel, mis asub Viidumäe järsakust 400 m kaugusel loodes sirgjoonelisel edela-kirde suunas kuni Kuusnõmme metskonna piirini, sealt piki Kuusnõmme metskonna piiri põhja poole kuni Kuusnõmme metskonna kvartal nr. 98 põhjatipuni.

Idas: Kuusnõmme metskonna kvartal nr. 98 põhjatipust piki sama metskonna kvartalite nr. nr. 98, 99, 100, 103, 104 ja 105 idaserva kuni 105 kv. kagutipuni.

Lõunas: Kuusnõmme metskonna kvartali nr. 105 kagutipust piki sama kvartali lõunaserva kuni Kuusnõmme metskonna piirini, siis piki metskonna piiri kagusse kuni kolhoos «Lembitu» põhjapiirini ja läände 340 m piki kolhoos «Lembitu» põhjapiiri.

Läänes: punktist, mis asub kolhoos «Lembitu» põhjapiiril 340 m kaugusel Kuusnõmme metskonna piirist läänes sirgjoonelisel kagu-loode sihis, lõigates harukraavi nr. 1 ja Kingissepa—Lümända maanteed kuni põhja pool Lümända maanteed oleva kagu-loode suunas kulgeva piirdekraavi kagutipuni, sealt edasi piki kraavi sirgjoonelisel loode-kagu suunas kuni Viidu—Liiva maanteel 400 m kaugusel Viidumäe järsakust loodes oleva punktini.

Faint, illegible text at the top of the page, possibly a header or title.

Second block of faint, illegible text.

Main body of faint, illegible text, appearing to be several paragraphs of a document.

1958

Akt nr. 86

Kehtetuks tunnistatud
24 septembril 1959. a.
määruse nr. 497

Lisa nr. 6
Eesti NSV Ministrite Nõukogu 5. augusti
1958. a. määruse nr. 277 juurde

Nigula Riikliku Looduskaitseala

põhimäärus

1. Nigula Riiklikku Looduskaitsealasse kuulub Kilingi-Nõmme rajoonis¹ Kilingi-Nõmme metsamajandi Urissaare ja Jäärja metskonna piirides paiknev Nigula raba koos juurdekuuluva metsaalaga, kokku 2730 ha suuruses.
2. Nigula Riiklik Looduskaitseala kujundatakse uurimis- ja katsebaasiks botaaniliste, metsanduslike ja zooloogiliste püsivuurimiste jaoks.
3. Nigula Riikliku Looduskaitseala ülesandeks on ürgse soomassiivi säilitamine looduslikus olekus, et oleks võimalik tundma õppida soostumisprotsesside edasist kulgu rabamassiivil ja seda ümbritseval metsaalal ning rabataimestiku ja puuliikide vaheldust inimtegevusest mõjutamata looduslikus arenguprotsessis; samuti uurida loomakoosluste dünaamikat ja üksikute liikide bioloogiat.
4. Nigula Riiklikul Looduskaitsealal on keelatud metsa pea-, vahe- ja kõrvalkasutus, kaasa arvatud kuivendustööd, turbalõikamine, heinaniitmine ja jahipidamine.
5. Umbruskonda ohustavate röövlindude ja röövloomade hävitamine on lubatud Looduskaitse Valitsuse² eriloal, kooskõlas kehtivate jahieeskirjadega.
6. Umbruskonna metsi ohustava metsakahjurite kolde tekkimisel looduskaitsealal on lubatud Looduskaitse Valitsuse² nõusolekul tarvitusele võtta vastavaid metsakaitseteid.
7. Looduskaitseala piirid tähistatakse Kilingi-Nõmme metsamajandi poolt keelutulpade ja -siltidega, mille tekst on kooskõlastatud Looduskaitse Valitsusega.²
8. Statsionaarseteks uurimisteks vajalike tingimuste loomine (põhjaveekaevude, proovialade, prooviruutude, meteoroloogiliste ja hüdroloogiliste vaatluspunktide jne. rajamine) viiakse läbi Eesti NSV

¹ ENSV Ülemnõukogu Presiidiumi seadlusega 24. jaanuarist 1959. a. (ENSV T 1959, nr. 6, art. 38) likvideeriti Kilingi-Nõmme rajoon. Kehtiva administratiiv-territoriaalse jaotuse järgi kuulub Nigula Riiklik Looduskaitseala Pärnu rajooni.

² Vt. viide 1 lk. 321.

1958

Akt nr. 86

Teaduste Akadeemia Looduskaitse Komisjoni juhendamisel Eesti NSV Põllumajanduse Ministeeriumi³ poolt.

9. Looduskaitseala iseloomule vastavaid perioodilisi vaatlusi ja kaitseala valvet teostatakse Eesti NSV Põllumajanduse Ministeeriumi³ töötajate poolt Looduskaitse Valitsuse⁴ juhendamisel vastavalt kokkuleppele.

10. Kontrolli Nigula Riikliku Looduskaitseala põhimääruse täitmise üle teostab Looduskaitse Valitsus.⁴

³ ENSV Ülemnõukogu Presiidiumi seadlustega 28. märtsist 1962. a. (ENSV Ülemnõukogu Teataja 1962, nr. 14, art. 41, 44) likvideeriti ENSV Põllumajanduse Ministeerium ja moodustati ENSV Ministrite Nõukogu Metsamajanduse ja Looduskaitse Peavalitsus, millele on pandud antud määruse punktides 8 ja 9 toodud funktsioonid.

⁴ Vt. viide 1 lk. 321.

Lehtkirjas kinnitatud
20. septembril 1979 a
määrus nr. 497

Lisa nr. 8
Eesti NSV Ministrite Nõukogu 5. augusti
1958. a. määruse nr. 277 juurde

**Viidumäe Riikliku Looduskaitseala
põhimäärus**

1. Viidumäe Riiklik Looduskaitseala asutatakse Kingissepa rajooni Saaremaa metsamajandi Kuusnõmme metskonda kuuluva metsa piirides 593 ha suuruses.
2. Viidumäe Riikliku Looduskaitseala ülesandeks on haruldaste, möödunud kliimaperioodidest pärinevate jäänuktaimede ja reliktsete taimekoosluste säilitamine, nende kaasaegse ja möödunud esinemisviisi tundmaõppimine ning ta on vastava teadusliku uurimistöo baasiks.
3. Viidumäe Riikliku Looduskaitseala metsa osas on keelatud lage-raied, vaigutamise ja karjatamine. Valik- ja hooldusraied on lubatud Looduskaitse Valitsuse¹ nõusolekul. Varem vaigutatud metsa osas teostatakse aegjärgset raieid. Lageraied on keelatud ka väljaspool looduskaitseala, selle idapiiril olevas 200 m laiuses metsa kaitseribas.
4. Olemasolevate raielankide metsastamine teostatakse loomuliku, looduskaitsealale iseloomuliku männi-tamme-pärna segametsaga, mis tagaks olemasoleva alustaimestiku säilumise.
5. Viidumäe Riikliku Looduskaitseala soisel osal on keelatud maa kuivendamine ja ülesharimine, niitmine ja karjatamine, välja arvatud soise ala põhjapoolses osas puisniidud, kus on niitmine lubatud.
6. Saare Maaparandusvalitsus, Saaremaa metsamajand ja Viidumäe Riikliku Looduskaitseala naabruses olevad kolhoosid jt. asutused ja organisatsioonid on kohustatud oma maaparandustöid kooskõlastama Looduskaitse Valitsusega¹ ja planeerima ning läbi viima need selliselt, et need ei muudaks Viidumäe Riikliku Looduskaitseala veerežiimi.
7. Viidumäe Riikliku Looduskaitseala piirides on liikumine lubatud ainult järgmistel üldkasutatavatel teedel: a) Kingissepa—Lümanda maantee, b) Viidu—Liiva maantee, c) Kingissepa—Lümanda maanteelt pöörduv Audaku tee ja d) Viidu—Liiva maanteelt pöörduvad kolhoosiperede juurdepääsuteed. Väljaspool neid teid võib liikumine toimuda ainult looduskaitseala hooldajate loal.
8. Looduskaitseala piiridesse jäävate kolhoosnikute individuaalmajandite õue-aiamaade majandamine jääb endiseks. Karjamaade ja hei-

¹ Vt. viide 1 lk. 321.

namaade kasutamine tuleb kooskõlastada Looduskaitse Valitsusega.²

9. Viidumäe Riiklikul Looduskaitsealal on keelatud jahipidamine. Igasugune kollektsioonmaterjalide kogumine võib toimuda ainult teaduslikuks otstarbeks Looduskaitse Valitsuse² eriloal.

10. Looduskaitseala tähistamine keelutulpade ja -siltidega, osaline tarastamine, lihtsamate vaatluspunktide rajamine (näit. põhjaveekae-
vud jms.) ja lihtsamad hooldustööd (võsa raiumine) toimub Saaremaa
metsamajandi poolt, missugused tööd võetakse Saaremaa metsama-
jandi tootmisplaani.

11. Looduskaitseala iseärasustele ja selle tüübile vastavaid spetsiaalseid perioodilisi vaatlusi, hävimisohus olevate reliktsete taimeliikide ja taimekoosluste asjatundlikku kaitset teostavad looduskaitseala töötajad Eesti NSV Teaduste Akadeemia Looduskaitse Komisjoni juhendamisel.

² Vt. viide 1 lk. 321.