



Eesti NSV

TARTU RAJOOONI TÖÖRAHVVA SAADIKUTE NÕUKOGU TÄITEVKOMITEE

OTSUS

9. septembril 1964 a. nr. 99

Tartus

Looduse kaitsest Tartu rajoonis

Looduslikult kaunite kohtade, parkide, põliste puude, rändrahnude ja teiste kaitset vääriivate looduslike objektide säilitamiseks kooskõlas Eesti NSV 7. juuni 1957. a. seadusega "Eesti NSV looduse kaitsest" ning Eesti NSV Ülemnõukogu Presiidiumi otsusega 28. juulist 1962. a., Tartu Rajooni Töörahva Saadikute Nõukogu Täitevkomitee

o t s u s t a b:


1. Võtta riikliku looduskaitse alla kohaliku tähtsust omavad objektid vastavalt lisale nr.1.
 2. Avaldada otsuse lisana nr.2 riikliku looduskaitse alla võetud vabariikliku tähtsusega objektide nimekiri.
 3. Avaldada otsuse lisana nr.3 riikliku looduskaitse alla võetud vabariikliku ja kohaliku tähtsusega looduse üksikobjektide kaitse korraldamise eeskirjad, mis on kinnitatud Eesti NSV Ministrite Nõukogu Metsamajanduse ja Looduskaitse Peavalituse juhataja käskkirjaga nr.80, 29. aprillist 1963. a.
 4. Kohustada kolhooside, sovhooside, asutuste ja ettevõtete juhtkonda, kelle maavalduse piires asuvad riikliku kaitse alla võetud objektid:
 - a) määrata igale objektile selle kaitse ja hooldamise eest vastutav töötaja;
 - b) puistud, pargid, puisteed ja maastikulised objektid hoidma korras ja puhastama kuivanud puudest, okstest ja prahist igal kevadel hiljemalt esimeseks maik.
 5. Massürituste läbiviimine riikliku kaitse alla võetud maastiku üksikelementide ja parkide piires tuleb kooskõlastada rajooni TSN Täitevkomitee looduskaitse komisjoniga.
- Ürituste korraldajatel tuleb ürituste läbiviimise käigus rikutud ja prahistatud kohad korrastada kolme päeva jooksul pärast ürituste toimumist.

6. Looduskaitse objektide ning looduskaitsealaste eeskirjade rikkumise juhtudest informeerida viivitamatult rajooni TSN Täitevkomitee looduskaitsekomisjonile.

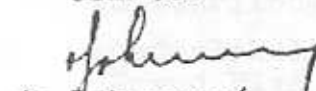
7. Votta teadmiseks, et ametiisikuid ja kodanikke, kes on süüdi looduskaitse eeskirjade rikkumises, kaitse all olevate looduslike objektide rikkumises või hävitamises, karistatakse administratiivkorras rahatrahviga järgmises ulatuses: ametiisikud kuni 50 rublaga, kodanikkuni 10 rublaga. (alus: Eesti NSV Ministrite Nõukogu määrus nr.9 12.jaanuarist 1963.a. punkt 8).

8. Kontroll käesoleva otsuse täitmise üle panna rajooni TSN Täitevkomitee esimehe asetäitjale ja looduskaitse komisjonile.

9. Käesolev otsus koos lisadega avaldada ajalehes "Edasi".


/R.Kurvits/

Tartu Rajooni TSN Täitevkomitee
esimees


/V.Johanson/

Tartu Rajooni TSN Täitevkomitee
sekretäri aj.kt.

L i s a n r . 1

Tartu Rajooni TSN Täitevkomitee
otsus nr.99, 9.septembril 1964.a.
juurde

Riikliku kaitse alla võetud kohaliku
tähtsusega loodusobjektide loetelu.

| Jrk. nr. | Objekti nimetus | Asukoht | Lühike kirjeldus |
|----------------------------------|---|--|--|
| 1 | 2 | 3 | 4 |
| <u>I Maastiku üksikelemendid</u> | | | |
| ✓ 1. | Alatskivi maastiku-ala | Alatskivi k/n Alatskivi | Pargimaastiku ala 70,65 ha ulatuses. Koosneb osadest Alatskivi loessipark, Hirveaed, Kodesi mets ja siht, Veskijärv, Punane allikas, Kooljamägi, Lokutamägi, Lästeniidu mägi, 2 linna-mäge, Kalevipoja lingurid. Seotud kultuurilooga ning Kalevipoja muistenditega. |
| * 2. | Kuningvere järv ja järve läänekalda kaasik | Alatskivi k/n "Kalev" kolhoos | Looduslikult kaunis järv läänekaldal kasvava kaasikuga. Seotud Kalevipoja muistenditega. |
| ✓ 3. | Vaikne järv | Elva k/n, Peedu m/k, Illi v/k kv.nr.99 | Kaunis metsajärv Elva linna puhketsoonis. Seotud kultuurilooga |
| ✓ 4. | Illi järved (Suur- ja Väike umbjärv) | Elva k/n, Peedu m/k, Illi v/k kv.nr.111 ja 117 | Looduslikult kaunid metsajärved Elva puhketsoonis. Palju valgeid vesiroose |
| 5. | Grupp metsasaludega kaetud kupleid Elva liiviku idaserval | Elva linn ja Elva k/n, Nõo sovhoos | Looduslikult kaunis kuplitik männisaludega (Liivamägi, Mahlamägi, Kullese mägi, Kabelimägi, Leoski mägi) Elva linna puhketsoonis. |
| ✓ 6. | Pangodi järv koos Pikksaare pargi ja Palumägedega (Hurdamäed) | Nõo ja Kambja k/n-d, Pangodi | Lahtederikas järv kuplitahkes maastikus. Palumäe traditsiooniline rahvapidude koht |
| ✓ 7. | Kalevipoja künnivagu | Haaslava k/n, "Kevade" kolh. keskusest 0,3 km. idas | Järskude nõlvadega sügav säilkorg, 0,5 km pikkusel. Seotud Kalevipoja muistenditega |
| ✓ 8. | Maiorg (idanõlv) | Konguta k/n | Maastikuliselt kaunis oru Erumäe ja Alt-Laari linna vahel 400 m ulatuses. Nõlva kalle kohati kuni 40°. |

| 1 | 2 | 3 | 4 |
|-------|--------------------------------------|--|--|
| ✓ 9. | Vellavere järv | Konguta k/n Vellavere kolh. | Looduslikult ilus puhkekoht. Seotud rahvatraditsioonidega ning Kalevipoja muistenditega |
| ✓ 10. | Kullamägi | Konguta k/n Vellavere kolh. | Mäekuppel Kogre järve kaldal, seotud kultuuriloo- ga (A. Reinvald) ja arvukate muistenditega |
| 11. | Seljandikud "Kalevipoja tee" | Kärevere k/n Laeva m/k, Saare v/k, kv. nr. 45 | Kitsad, männikuga kaetud m. "peenrad", ümbritsetud soost. Seotud Kalevipoja muistenditega |
| ✓ 12. | Kiigeoru hiiesalu ja ohvriallikas | Mäksa k/n, Kuuste m/k, Kiipuse v/k kv. nr. 44 | Põlistest künnapuudest (11 tk) piiratud muistne hiiekoht allika ja "ohvri altariga". Suuremad künnapuud: ü. = 4,17 m ja 3,75 m, k = 18 m ja 19 m. |
| ✓ 13. | Kalevipoja iste e. Kabelimägi | Nõo k/n, Nõo sovh. Vapramäe jaamast 0,3 km. | Oletatav linnamägi, traditsiooniline külapidude ja külakiige koht. Seotud Kalevipoja muistenditega |
| ✓ 14. | Kanahaua sulglohk | Nõo k/n, Vellavere kolh. keskus- est 0,9 km kagus | Omapärane jääaegsete sulavete tegevuse tõttu tekkinud sulglohk, maastikulise kaunis |
| ✓ 15. | Kavilda üldorg | Puhja k/n, Puhja ja Ulila kolh. | Maaliline avar, järsunõlv- like ürgorg 0,5 km ulatu- kahel pool Viljandi maan- teed, Siidri linnamäega |
| 16. | Kavilda allikas | Puhja k/n, Puhja kolh. Viljandi maantee ääres | Seotud rahvatraditsioonidega, muistne ohvriallikas |
| ✓ 17. | Trepimägi | Rannu k/n, Rannu kolh. Vehendi | Astmeline metsaga kaetud rannakõrgendik Võrtsjärve kaldal. Seotud kultuuri- looga. Traditsiooniline rahvapidude koht. Maastiku- liselt väga kaunis |
| ✓ 18. | Mäkumägi | Elva k/n, Elva kolh., Kalme küla | Omapärane segametsaga kaetud mäeseljandik, seotud kultuuriloo- ga. Kasutatakse puhkekohana |
| ✓ 19. | Pähklisaar ja laugasjärved | Tartu k/n, Kastre m/k, Sirgu v/k kv. nr. 31 | Kaunis segametsaga soosa. Ümbritsetud arvukatest maalilistest laugasjärve- dest. Tüüpiline soomaasti- |

| 1 | 2 | 3 | 4 |
|---------------------------------|--|--|--|
| II Pargid, metsapargid, puistud | | | |
| 20. ✓ | Elva-Peedu metsapark | Elva linn(koos Peeduga), Peedu m/k, Illi v/k, kv.nr.98, Kulbi-mäe v/k kv.nr.53 | Põhiliselt männikud, kujundatud iseloomulikuks metsapargiks. Kasutatav puhkealana |
| ✓ 21. | Õja pere allee ja puud elamu ümbruses | Alatskivi k/n, "Koit" kolhoos, Rupsi küla | Kultuurilooline koht (Juha ja Jakob Liivi kodukoht) Allee istutatud Jakob Liivi poolt |
| 22. | Mäe-Kingsepa kaasik ja Pärna allee | Elva k/n, Elva kolh., Käo | Kultuurilooline koht (Allee istutatud J. Kärna poolt tema sünnikohale) |
| 23. | Kaskede grupp | Elva k/n, Teedla sovhoos, Tammiste osak., Laane pere oues | Väike grupp üle loo aasta vanuseid kaski, seotud kultuurilooga (J. Grünfeldt) |
| ✓ 24. | Vana-Kuuste park | Kambja k/n Kuuste 8-kl. kool | 2,5 ha suurune range kujundusega vanem park kunstliku veekoguga, polise pärnaallee |
| ✓ 25. | Unipiha park | Nõo k/n, "Edasi" kolhoos | 1,5 ha suurune vabakujunduslik park, ligikaudselt loo a. vanune. Leidub lehiseid, lõhiselehelisi kaski jt. Keskosas 2 tiiki |
| ✓ 26. | Kammeri park | Kambja k/n Kammeri 8-kl. kool | Segastiilis rajatud park lehtpuudest, tiikidega, põlise ja väga dekoratiivse pärnaallee |
| ✓ 27. | Kodijärve park | Kambja k/n Kodijärve Tub. Haigla | Maastikuga hästi seotud 1,3 ha suurune vabakujunduslik park põliste pärnadega |
| ✓ 28. | Erumäe park | Konguta k/n, Erumäe 8-kl. kool | Suur looduslik park, mis omapärane koosneb põhiliselt kaskedest |
| ✓ 29. | Konguta park Kõõksu küla Alatskivi m/k pargimets | Koosa k/n, Alatskivi m/k, kv.nr.:65 | 34,3 ha suurune 80-100 a. vanune pargimets metskoosseisuga ümbruses, 17 liiki puid, arvukalt eksaote. Vabakujunduslik pargimets lähed vabalt üle loodusliku saaremetsaks |
| ✓ 30. | Konguta park Konguta park koos alleedega | Konguta k/n, Konguta Lastekodu | Segastiilis kujundusega park, keskaegse loosi valdkraavidega. Pargist väljuvad 3 alleed pärnadest ja vahtratest |

| 1 | 2 | 3 | 4 |
|---------------------------------|---|--|---|
| ✓ 31. Kadakate allee | Kärevere k/n, Laeva m/k, Palu-põhja | 100 m pikkune suurtest kadakatest allee põllutee ääres. Väga dekoratiivne | |
| ✓ 32. Ulenurme park | Lemmatsi k/n Ulenurme sovh. keskus | 1,5 ha suurune range kujundusega stiilne park, pärnadenamusega, hästikujundatud keskalleega ning 2 kõrvalalleega | |
| ✓ 33. Kavastu park ja allee | Luunja k/n Emajõe kolhoosi keskus | Suur, maastikuga hästi seotud park Emajõe oruveerul. Pikk allee paralleelselt jõega Tartu-Kavastu teel. Seotud Suure Isamaasõja sündmustega | |
| ✓ 34. Luunja park | Luunja k/n Luunja sovh. keskus | 2,5 ha suurune stiilne ning riigirikas maastikuga hästi seotud park Emajõe oruveerul | |
| ✓ 35. Meeksi park | Mehikoorma k/n "Rahvaste Sõpruse" kolh. Meeksi | Avar vabakujunduslik park Rõpina-Mehikoorma teeristal | |
| ✓ 36. Kaagvere park ja puiestee | Mäksa k/n, Kaagvere 8-kl. kool | 4,0 ha suurune avar park, lihtsa kujundusega, laskub vahetult Emajõe kaldani. Pargis põliseid künnapuid. Maantee äärestatud dekoratiivse vahtraalleega | |
| ✓ 37. Mäksa park | Mäksa k/n, Nõukogude Armees nim. kolh. keskus | Väga maitsekas suur 4,0 ha vabakujunduslik park, huvitavaalt kujundatud vaadega, 150 a vanuste lehisgruppidega, väga palju dekoratiivpõõsaid. Traditsiooniline rahvapildude koht | |
| ✓ 38. Kaks kuusesalu | Mäksa k/n, Nõukogude Armees nim. kolh. Mäksa-Kastre tee ääres Emajõe kaldal | Maastiku ilmestamiseks istutatud kuusesalud. Seotud Suure Isamaasõja sündmustega (Emajõe forsseerimise koht Eesti Laskurkorpuse poolt 1944.a.) | |
| ✓ 39. Kastre park | Mäksa k/n, Kastre Invaliidide kodu | Maastikuga ning end. mõisahoonetega hästi sobitatud 3,0 ha suurune vana park Emajõe oruveerul. Avarad vaated jõele | |
| ✓ 40. Meeri park | Nõo k/n, Meeri Lastekodu | Suur lehtpuupark, huvitava seotud end. mõisahoonetega. Seotud 1905-06.a. revolutsioonisündmustega | |

| 1 | 2 | 3 | 4 |
|--------------------------------|--|---|---|
| ✓ 41. Luke park | Nõo k/n, Luke algkool | Huvitav barakk-stiili elementidega park, ainus sellelaadne rajoonis. Arvukalt tiike, mitmekesiseid alleed. | |
| ✓ 42. Puhja park | Puhja k/n Puhja | Lihtne park asula südames. Puhkeala | |
| ✓ 43. Rannu park koos alleega | Rannu k/n Rannu 8-kl. kool | Range kujundusega suur park, keskosas huvitava alleega, tiigiga keskaegse lossi vallikraavis ning alleedega maantee ääres | |
| ✓ 44. Hiagemäe metsapark | Rõngu k/n, Rõngu sovh. alavist 0,3 km põhja suunas | Suur metsapark mäeseljandikul, maastikus domineeriva esendiga Metsapargis kasvab palju nulg Traditsiooniline rahvapeekoht | |
| ✓ 45. Valguta park | Rõngu k/n, Valguta 8-kl. kool | Lihtsa kujundusega väike park, leidub eksote (valge pöök jne. seotud kultuurilooga (E. Enno sünnikoht). Samas vaatamisväärne kooliaed. | |
| ✓ 46. Rõngu lossimäe park | Rõngu k/n, Valguta kolh. | Suur, kõrgel seljandikul asets. vabakujunduslik park, liigirikas (punased vahtrad, nuld, valge mänd, lehised jne.). Pargis keskaegsed lossivaremed. Seotud hästi maastikuga, Traditsiooniline rahvapeekoht. | |
| ✓ 47. Vesneri park ja puiestee | Tartu k/n, H. Härma nim. kolhoos | Väike põline park, lihtsa kujundusega, iidsete pärnadega ning pika puiestega maantee ääres | |
| ✓ 48. Vasula puiestee | Tartu k/n, Vasula sovh. | 1,5 km. pikkune puiestee vaheldest ja pärnadest piki kõrgevoore harja. Maastikus kaugel vaadeldav. | |
| ✓ 49. Tammistu park | Tartu k/n Tammistu Invaliidide kodu | Liigirikas (eriti nulge), lihtsakujuendusega 2,0 ha suurune park tiikidega | |
| ✓ 50. Ilmatsalu park | Tähtvere k/n, Tartu Näidissov. keskus | 2,0 km suurune lihtsa kujundusega vana park, põliste pärnadega lõunaküljel, suure tammekeskuse ees. Väike tiigike. | |
| 51. Ulila park | Ulila k/n Ulila Turbatõustus | Lihtne väike park üksikute polispudega | |
| ✓ 52. Võnnu park | Võnnu k/n Võnnu kolhoos | 2,0 ha suurune lihtsakujuenduse park. Põhjaküljel huvitav pärnallee. Seotud kultuurilooga (Ph. E. Körber). | |

| 1 | 2 | 3 | 4 |
|-------|----------------|---|---|
| ✓ 53. | Kurista park | Eõnnu k/n Vonnu kolhoos | 1,5 ha suurune vabakujundusli liigirohke park |
| ✓ 54. | Issaku park | Võnnu k/n Võnnu kolhoos | 1,0 ha suurune maitsekalt kujundatud vabakujuline väike park kauni kaasikuga suurema kunstliku veehoidla kallastel |
| ✓ 55. | Saadjärve park | Aksi k/n "Avangard" kolh. Saadjär- ve Internaat- kool | Suur, avar park, seotud hästi maastikuga ning koolihoonega, laskub kuni järve kaldani |

III Põlised puud

| | | | |
|-------|-----------------------------|---|--|
| ✓ 56. | Jalakas ja lepp | Alatskivi k/n "Koit" kolh. Rupsi küla, Ojapere lähedal | Seotud Juhan Liiviga, kes lapsepõlves armastas eriti viibida lepa juures. Puud kaunikujuliste võradega. Lepp: ü=3,5 m, k.= 17 m. |
| ✓ 57. | Jaani kask | Elva k/n, Elva kolh. Kõo-King- sepa pere juures | Seotud J. Kärneri lapsepõlve ja noorusaastatega |
| 58. | 4 Kõivusaare kaske | Kambja k/n, "Vambola" kolh. küti küla, Nuti perest loo m idas | Põlised kased, üksikul künka- arvataval kivikalmel. Seotud rahvapärimestega |
| 59. | Uibo "Koolitare kadakas" | Kambja k/n, Kambja sovh. Paali osak. Polli küla | Dekoratiivne |
| ✓ 60. | 2 Kodijärve pärna | Kambja k/n, Kambja sovh. Kodijärve Ote- pää mnt. Ääres | Dekoratiivsed põlispuud |
| ✓ 61. | Kadakas | Luunja k/n Luunja sovh. Pilka osak. Hantsi talu aias | Ü.= 61 sm, k.= 8 m. seotud viulukunstnik Sõrmuse tege- vusega |
| ✓ 62. | Jalakas | Mäksa k/n, Tartu Kliinilise Haig- haraline puu la Abimajand | Üksik, väga dekoratiivne |
| ✓ 63. | Künnapuu | Mäksa k/n, Kaag- vere pargis, kooli ees | Põline puu, dekoratiivne |

| 1 | 2 | 3 | 4 |
|---|---|--|---|
| ✓ 64. Kask | Mäksa k/n, V. Kingis-sepa nim. kolh. Mäletjärve veski juures, tee ääres | Ü.=3,5 m, k.= 20 m kaunis, hargneva tüvega puu oruveerul | |
| ✓ 65. Vaher | Nõo k/n, Nõo Keskkooli internaat, A. Lätte tn. | Istutatud A. Lätte poolt 1883.a. end. kihelkonna kooli ääres | |
| ✓ 66. Kadakas | Nõo k/n, Nõo sovh. Tämsa osakond | Dekoratiivne | |
| ✓ 67. Kadakas | Rannu k/n, Võrtsjärve kolhoos Mehendi küla | Dekoratiivne | |
| ✓ 68. 2 tamme | Ulila k/n, Uula sovh. Siberi asundus | Ü.= 2,5 m ja 1,65 m, k.= 17 m ja 16 m. | |
| ✓ 69. 3 pärna | Ulila k/n, Ulila | Ü.=1,5 m, 1,7 m ja 2,8 k.= 23-26 m. | |
| ✓ 70. Grupp mände | Ulila k/n, "Kõus" kolhoos | Grupp asetseb Kavilda ürgorgu kaldal, maalili asendilt ning madalate laiade võrade tõttu | |
| 71. Lauliku kuused (3 tk) ja 1 kask | Elva linn, Tombi tn.11 | Seotud kultuurilooaga. Kuused istutas A. Reinvald 1903.a. | |
| <u>IV Kivid, kivikülvid</u> | | | |
| ✓ 72. Kalevipoja viskekivi | Alatskivi k/n, Alatskivi m/k, kv. nr. Kõdesi metsas | Suur rändrahn Kõdesi sâhi lõpus, seotud Kalevipoja muistenditega | |
| ✓ 73. Kivikülv "Kalevipoja sild" | Alatskivi k/n Alatskivi sovh. Nina küla tuletorni juures 200 m | Suurtest rändrahnudest neemik Peipsi järves. Seotud Kalevipoja muistenditega. Kasutatakse puhkekohana. | |
| ✓ 74. Ohvrikivi "Noorema Kalevipoja kivi" | Äksi k/n, "Avangard" kolh. Saadjärve küla teest 120 m põhjas, pollul | Granit, 4,0x3,9x1,45 m Ü.=12,9. Ohvrikivi väge paljude ohvrilohkudega seotud Kalevipoja muistenditega | |
| ✓ 75. Õvi kivikülv | Kärevere k/n Sootaga sovh. Emajõe osak. Õvi | 0,4 ha suurusel alal rahnudest kivikülv | |

| 1 | 2 | 3 | 4 |
|--|---------------------------|--|---|
| <u>V Dendraaviumid ja viljapuuaiad</u> | | | |
| 76. | Kiviktaimla "Eldo-raado" | Elva k/n, kase-küla, kod. P. Schulmanni aed | 1927. a. rajatud väga liigirikas kiviktaimla millist valdaja pidevalt täiendab |
| ✓ 77. | 3 pirnipuud | Konguta k/n, EPA turismibaas | Põlised, suurevõraga kultuurpirnid, külmakindel sort |
| 78. | Raigaste kooli õunapuused | Rõngu k/n, Rõngu sovh. Raigaste end. kool | Vana sordirohke õunapuused, istutas luuletaja O. Grossmidt |
| ✓ 79. | Jaan Porti dendraarium | Tartu k/n, Vasula sovh. Kopli-Mardi pere Amme jõe kaldal | 0,3 ha suurusele alale rajatud dekoratiivaed. 12 liiki eksoote (nulge, pähkleid). Rajas bioloogidoktor J. Post 1935. a. |

VI Botaanilised üksikobjektid

| | | | |
|-------|--|---|--|
| ✓ 80. | Loodusliku kollase nartsissi kasvukoht | Vara k/n, Koosa sovh. Sookalduse küla, Singli pere juures | Ainulaadne kollase nartsissi looduslik levikukoht Baltikumis, 0,3 ha suurusel alal, teaduslik tähtsusega |
| ✓ 81. | Looduslik mägisibula levikuala | Nõo k/n, "Komnoore" kolh. Toravere veskist kirdes, 0,2 km Tepri palus | Ainulaadne ulatuslik mägisibula levikuala |

VII Zooloogilised üksikobjektid

| | | | |
|-------|-------------------------|---|--|
| ✓ 82. | Metsasipelgate koloonia | Alatskivi k/n Alatskivi m/k, Mäike v/k, kv. nr. 25, 26, 28, 32. | Suur metsasipelgate koloonia (salu- ja metsakuldased), milline omab tähtsat bioloogilises metsakaitses |
|-------|-------------------------|---|--|

/V. Johanson/

Tartu Rajooni TSN Täitevkomitee sekretäri aj. kt.

Tartu Rajooni TSN Täitevkomitee
otsus nr.99, 9.septembril 1964.a.
juurde

Riikliku kaitse alla võetud vabariikliku
tähtsusega loodusobjektide loetelu

| Jrk. nr. | Objekti nimetus | Asukoht | Lühike kirjeldus |
|---|--|--|--|
| 1 | 2 | 3 | 4 |
| <u>I Maastikulised keelualad</u> (ENSV Ministrite Nõukogu 14.veebruari 1964.a. määruse nr.33alusel) | | | |
| 1. | Riiklik maastiku- line keeluala "Vooremaa" | Äksi k/n "Avangard" kolh. | Keeluala lõunaosa, Saadjärve ja Soitsjärve, Iseloomulik järvederikas suurvoorte maastik |
| <u>II Botaanilis-zooloogilised kulualad</u> (ENSV Ministrite Nõukogu 6.aprilli 1959.a.määruse nr.119 alusel) | | | |
| 2. | Riiklik botaanilis- zooloogiline keelu- ala "Looduskaitse kvartal"Järvseljal" | Võnnu k/n Järvselja k/v nr.226 | 19 ha suurune puistu põhi- osa vanusega 160 ja 100 a. Maa-ala on puutumatu reser- vaat metsa säilitamisega looduslikus seisundis |
| <u>III Maastiku üksikelemendid</u> (ENSV Ministrite Nõukogu 13.märtsi 1959.a. korralduse nr.331-k lisa nr.1 alusel) | | | |
| 3. | Kallaste järsak- kallas | Kallaste linn | Keskdevoni liivakivi pal- jand Peipsi kaldal 200 m pikkuselt. Maaliline järsak- kallas |
| 4. | Vapramägi | Nõo k/n, Peedu m/k, Kulbimäe v/k kv.nr.50, 51, 52, 53 | Maastikuliselt kaunis okas- puumetsaga kaetud mägi lookleva Elva jõega jalamil. Kaitseala suurus 70 ha. |
| 5. | Tamme paljand | Rannu k/n, Lenini nim.sovhoos, Võrtsjärve kal- dal, Tamme külas | Looduslikult kaunis devoni liivakivi paljand Võrtsjärve idakaldal 200 m pikkuselt üks rikkalikumaid rüükalade leukohti Bestis |

| 1 | 2 | 3 | 4 |
|---|---|--|--|
| 6. | Aruküla koopad | Tartu k/n, Lenin- gradi mnt. ääres linna piirist 0,6 km | Oletatav muinaseestlaste pelgukoobastik 1,5 ha suuru- sel alal. Kaevatud liiva- kivisse, kust on leitud väga rohkesti väljasurnud rüükalae- jäänuseid |
| IV <u>Pargid</u> (ENSV Ministrite Nõukogu 5. juuni 1959. a. määruse nr. 218 lisa alusel). | | | |
| 7. | Kambja park | Kambja k/n, Kambja 8-kl. koolikujunduslik juures | Looduslikult kaunis vaba- park paljude võõrpuuliikidega, nende hulgas kuni 220 a. vanuseid lehiseid. Hästi seotud maas- tiku ja hoonetega |
| 8. | Vara park ja allee | Vara k/n, Vara rahvamaja juures | Huvitava kujundusega 7,2 ha suurune park, kus on liidetud vaba kujunduslik ning klassitsistlik rangeilmeline park. Palju põliseid lehiseid Allee lehistest kuni 1 km. pikk |
| 9. | Kokora park ja seedermänni puiestee | Alatskivi k/n "Kalev" kolhoosi keskuse juures | Omapärane terassiline park ligi 30 puuliigiga, mitmete huvitavate eksootidega (4 liiki nulgusi) suurusega 14,2 ha. |
| V <u>Põlised puud</u> (ENSV MN Looduskaitse Valitsuse juh. 12. märtsi 1959. a. käskkirja nr. 25 lisa nr. 2 alusel). | | | |
| 10. | Peetrimänd | Elva linn, spordi- väljaku juures | Ü. = 3,10 m k. = 15 m. |
| 11. | Mesikäpa mänd e. Ilumänd | Elva linn, Valga mnt. ääres | Ü. = 3,13 m k. = 12 m |
| 12. | Kaarlimännid 3 tk. | Elva linn, kange- laskalmistu juures | Ü. = 3,23 m, 2,30 m, 2,30 m k. = 11 m, 11 m, 12 m. väga dekoratiivsed |
| 13. | Mäe-Arbi mänd | Elva linn, Nõlvaku tn. Arbimäel | Ü. = 3,66 m k. = 10 m |
| 14. | Saar | Kallaste linn Võidu tn. 56 maja juures | Ü. = 3,65 m k. = 20 m |
| 15. | Truuduse tamm | Alatskivi k/n Alatskivi kolhoos Alatskivi linna- mäest lõunas loo m | Ü. = 4,20 m k. = 25 m seotud rahvapärimestega |

| 1 | 2 | 3 | 4 |
|-----|---------------------------------|---|---|
| 16. | Teelahkme kask | Alatskivi k/n, "Kalev" kolhoos, Alatskivi-Kokora teeristil bussipeatuses | Ü. = 3,05 m k. = 18 m |
| 17. | Kask | Alatskivi k/n Savastvere algkooli õuel | Ü. = 3,15 m k. = 20 m |
| 18. | 2 kuuske | Elva k/n, Peedu m/k Kirepi v/k, kv.nr. 92 | Ü. = 3 m ja 3,5 m k. = 25 m ja 22 m |
| 19. | Kuuski | Elva k/n, Peedu m/k Illu v/k, kv.nr. 101 | Ü. = 2,82 m k. = 23 m |
| 20. | Pärn | Haaslava k/n, "Tee Kommunistide" kolhoos Loko pere juures | Ü. = 3,2 m k. = 13 m |
| 21. | Mänd | Kambja k/n, Kambja m/k, Kambja v/k, kv.nr. 65 | Ü. = 2,5 m k. = 30 m |
| 22. | Kuuski | Kambja k/n, Kambja m/k, Kambja v/k, kv.nr. 21 | Ü. = 2,6 m k. = 30 m |
| 23. | Kuningapärn e. Vapramäe pärn | Nõo k/n, Peedu m/k, Kulbimäe v/k, kv.nr. 51 | Ü. = 3,3 m k. = 16 m seotud rahvapärimustega Põhjasõjast |
| 24. | 2 pärna | Konguta k/n, "Rahu" kolhoos, Norra pere juures | Ü. = 2,4 m ja 3,4 m k. = 17 m ja 18 m |
| 25. | Pärn | Konguta k/n, Konguta Lastekodu pargis | Ü. = 4,4 m k. = 16 m |
| 26. | Triitsu tamm | Koosa k/n, Koosa sovhoos, Luha karjalauda lähedal | Ü. = 4,8 m k. = 21 m (seotud rahvapärimustega (sulase puhkepaik) |
| 27. | Kask | Puhja k/n, Puhja kolh. Sütü pere aias | Ü. = 3 m k. = 22 m |
| 28. | 3 pärna | Rannu k/n, Rannu kolh., Rannu 8-kl. kooli lähedal | Ü. = 3,6 m, 2,7 m, ja 2,65 m k. = 28 m Puud huvitavalt kokku kasvanud |
| 29. | 2 hiie tamme | Rõngu k/n, Rõngu aiandussovhoos, Tamme | Ü. = 5,5 m ja 3,6 m k. = 25 m ja 16 m Rahvatraditsioonides muistsed hiiepuud |

Handwritten marks


| 1 | 2 | 3 | 4 |
|----------------|----------------------|---|---|
| <i>lat</i> 30. | 2 pärna | Rõngu k/n, Teedla sovhoosi, Kirepi küla, Laane pere aias | Ü.= 2,85 m ja 3,65 m k.= 28 m |
| <i>lat</i> 31. | 3 pärna | Ulila k/n, "Tous" kolh., Väike-Ülila end.kooli pargis | Ü.= 2,5 m, 2,3 m ja 3,7 m k.= 25 m |
| <i>lat</i> 32. | 2 vahert | Ulila k/n, Ulila Lasteaia pargis | Ü.= 2 m ja 1,6 m k.= 22 m ja 20 m |
| <i>lat</i> 33. | Rämsi pajud 2 tk. | Ulila k/n, Uula sovhoos, Rämsi-Puhja tee ääres | Ü.= 3,75 m ja 3 m k.= 19 m ja 20 m |
| <i>lat</i> 34. | Tamm | Vara k/n, Vara kiriku ees | Ü.= 4,20 m k.= 24 m Rahvatraditsioonide muistne ohvripuu |
| <i>lat</i> 35. | 3 tamme | Vara k/n, Vara kolhoos, Vara rahvamaja pargis | Ü.= 4,60 m, 4,65 m ja 3,80 m k.= 20 m, 23 m ja 22 m Puud pärinevad 1700.aastate eksisteerinud vanast pargis |
| <i>lat</i> 36. | Kotkapesa mänd | Võnnu k/n, Järvselja Öppe-Katsemajand, Apnasaare v/k, kv.nr.19 | Ü.= 2,5 m k.= 22 m |
| <i>lat</i> 37. | 4 mändi | Võnnu k/n, Ahunapalu kalmistu | Ü.= 2,6 m k.= 20 m |
| <i>lat</i> 38. | 2 kadakat | Võnnu k/n, Ahunapalu kalmistu | Ü.= 1,55 m ja 0,8 m k.= 10 m ja 14 m |
| <i>lat</i> 39. | Kuninga mänd | Võnnu k/n, Järvselja Öppe-Katsemajand, Haavametsa-Järvselja tee ääres | Ü.= 3,3 m k.= 32 m |
| <i>lat</i> 40. | Vabaduse tamm | Võnnu k/n, Võnnu kolh. Võnnu pargis | Ü.= 2,4 m k.= 20 m Ajalooliste andmetega (Istu-tas Ph.E.Körber 18191.a.) |
| <i>lat</i> 41. | Hiiepärn | Võnnu k/n, Võnnu kolh. Mäesuutsu pere juures | Ü.= 4,5 m k.= 8 m Hiiepuu ajalooliste andme-tega |

| 1 | 2 | 3 | 4 |
|--|---|---|---|
| VI Rändrahnud ja kivikülvid (ENSV MN Loodus- kaitse Valitsuse juh. 17.märtsi 1959.a. käskkirja nr.25 lisa nr.1 alusel) | | | |
| lat | 42. Pärsikivi | Alatskivi k/n, 21. Juuni nim. kolh. Pärsikivi küla Peipsist läände 0,5 km. | Pegmatiit 6,5x4x2 m Ü. = 16 m Seotud Kalevipoja muistenditega |
| lat | 43. Laanekivi | Alatskivi k/n, "Kalev kolh. Tõruvere küla heinamaal | Rabakivi 7x6x2,8 m Ü. = 25 m Seotud Kalevipoja muistenditega |
| lat | 44. Tondikivi | Rõngu k/n, Valguta kolh. Koruste | Graniit 7x3x2,5 m Ü. = 15 m Arvukalt rahvapärimusi |
| lat | 45. Teedla ränd- rahh kivikülv selle ümbruses | Rõngu k/n, Teedla sovhoosi keskuses, oja kaldal | Pegmatiit 6,3x4,8x1,8 m Ü. = 17 m Kivikülv 2 ha alal |
| lat | 46. Suurkivi rahn | Luunja k/n, Emajõe kolh., Kikaste küla | 8x7x2,4 m Ü. = 28 m Seotud Kalevipoja muistenditega |
| lat | 47. Kohtukivi | Luunja k/n, Emajõe kolh., Kavastu-Koosa mnt, Säres, Kavastu külas | 5,5x2,8x2,0 m Ü. = 13,7 m Seotud rahvapärimusteg |
| lat | 48. Vedu nõiakivi e. Nõiarahn | Tartu k/n, "Tulevik" kolh. Vedu küla, Lenin- gradi maanteest idas 2,4 km | Rabakivi 2x3x3,5 m Ü. = 11,4 m Seotud Kalevipoja muistenditega ja rahvapärimustega |
| lat | 49. Keskmise Kalevi- poja lingukivi | Äksi k/n "Avangard" kolh. Põltsamaa küla, Saadjärve kaldast 50 m | 4,5x2,3x2,3 m Ü. = 12 m Seotud Kalevipoja muistenditega (liisukivi) |
| lat | 50. Kalevipoja lingukivi | Äksi k/n, "Avangard" kolh. Saadjärve ida- kaldal, Saadjärve pargis | Graniit 4,5x2,8x2,1 m Seotud Kalevipoja muistenditega |
| lat | 51. Põllukivi | Vara k/n, Koosa sovho. Sookalduse küla | Rabakivi 13,7x-x4,3 m Ü. = 29 m Seotud Kalevipoja muistenditega |

| 1 | 2 | 3 | 4 |
|---|---|---|---|
|---|---|---|---|

VII Dekoratiivsed taimeliigid (ENSV Ministrite Nõukogu 24.dets.1958.a. korralduse nr.2015-k lisa nr.2 ning 4.veebr.1964.a. määruse nr.56 lisa nr.4 alusel)

- 52. Kuldking (Cypripedium calceolus)
- 53. Näsiniiin (Daphne mezereum)
- 54. Sinine emajuur (Gentiana pneumonanthe)
- 55. Niid-Kuremõök (Gladiolus imbricatus)
- 56. Siberi võhumõök (Iris sibirica)
- 57. Valge vesiroos (Nymphaea alba)
- 58. Väike vesiroos (Nyruphala candida)
- 59. Mägisibul (Sempervivus soboliferum)
- 60. Harilik kääkuld (Helichrysum arenarium)



/V. Johanson/
Tartu Rajooni TSN Täitevkomitee sekretäri aj.kt.

L i s a nr.3

Tartu Rajooni TSN Täitevkomitee
otsus nr.99, 9.septembril
1964.a. juurde

I Riikliku looduskaitse alla võetud
vabariikliku ja kohaliku tähtsusega
parkide kaitse korraldamise eeskiri

1. Parkide riikliku kaitse ülesandeks on parandada elanikkonna elutingimusi, luua võimalusi kultuurseks puhkuseks ning parginduse alaseks teaduslikuks uurimistööks. Seega tuleb parke kaitsta sanitaar-hügieenilistel ja teaduslikel eesmärkudel.

2. Keelata riikliku kaitse alla võetud parkides igasugune puude ja põõsaste vigastamine ning raiumine (välja arvatud sanitaarraied kooskõlastatult kohaliku metsamajandiga ning raied, mis on seotud parkide kujunduse muutmisega kooskõlas käesoleva eeskirja punktiga nr.4), karjatamine, igasuguste kaeviste kaevamine, masinate ja seadmete parkimine, kütteõlide hoidmine, masinatega sõitmine väljaspool selleks ettenähtud teid, igasugune prahistamine ning muud parki ja selle üldilmet kahjustavad tegevused.

3. Parkidesse uute ehituste püstitamine, olemasolevate kapitaalsete varemete lõhkumine ning läbi parkide elektriliini- ja teetrasside rajamine tuleb kooskõlastada Metsamajanduse ja Looduskaitse Peavalitsusega.

4. Lubada riikliku kaitse alla võetud parkide kujunduse muutmist ainult projekteerimisorganisatsiooni või vastava eriala spetsialisti poolt koostatud ning Metsamajanduse ja Looduskaitse Peavalitsuse kinnitatud projekti või skeemi (koos tööde loeteluga) järgi.

5. Maavaldajad on kohustatud oma maavalduse piires olevaid parke kaitsma ning hooldama ja korrastama vastavalt Metsamajanduse ja Looduskaitse Peavalitsuse poolt antud juhendile.

II Riikliku looduskaitse alla võetud
vabariikliku ja kohaliku tähtsusega
geoloogiliste ja maastikuliste üksik-
objektide kaitse korraldamise eeskiri

=====

1. Geoloogiliste ja maastikuliste üksikobjektide (üksikelementide) riikliku kaitse eesmärgiks on säilitada meie haruldasemaid ja teaduslikult huvitavamaid rändrahned ja kivikülve, aluspõhja paljandeid, jugasid, meteoriidikraatreid, koopaid, karstialasid, maapinnavorme: veekogusid ning looduslikult kauneid puhkekohti.

2. Riikliku kaitse alla võetud geoloogiliste ja maastikuliste üksikobjektide säilitamise eesmärgil on keelatud:

a) rändrahnude ja kivikülvide kahjustamine ja loodusliku ilme ning asukoha muutmine, samuti nende lähema ümbruse risustamine;

b) aluspõhja paljanditest, jugade astangutest, meteoriidikraatritest ning koobastest pae (lubjakivi, dolomiidi) murdmine või liiva kaevandamine (kui see pole seotud objekti hooldamisega), paljandite ja koobaste rikkumine nimede jm. sissekraapimise teel, jugade veejõu kasutamise edasine suurendamine, jõesäangi süvendamine või risustamine või mõnel muul viisil paljandite, jugade, meteoriidikraatrite ja koobaste ning nende lähema ümbruse loodusliku ilme rikkumine või muutmine;

c) karstialadel pae murdmine, kruusa ja liiva kaevandamine, prahi mahapanek, reovete juhtimine karstilehtritesse ning karstimoodustiste looduslike ilme igasugusel muul viisil rikkumine;

d) mägede, kuplite, orgude, astangute jt. pinnavormide loodusliku ilme rikkumine neist maavarade kaevandamise, lageraie või mõnel muul teel;

e) järvede, jõgede ja allikate veetaseme muutmine, vete risustamine ja reostamine ning muul viisil veekogude ja nende kallaste rikkumine ning loodusliku ilme muutmine;

f) looduslikult kaunites puhkekohtades liiva, kruusa jm. kaevandamine, lageraied, kasvavate puude ja põõsaste vigastamine, vete reostamine, ala prahistamine või mingil muul viisil rikkumine.

3. Turistidel ja ekskursioonidel kasutada riikliku looduskaitse alla kuuluvate objektide külastamisel autode parkimisel ja telkide püstitamisel selleks ettenähtud kohti.

4. Uute ehituste püstitamine geoloogilistele ja maastikulistele üksikobjektidele või nende otsesesse lähedusse, kuivendusvete juhtimine karstilehtritesse jt. tööd, mis muudavad suuremal või vähemal määral kaitsealuste objektide või nende lähema ümbruse looduslikku ilmet, tulevad kooskõlastada vastava rajooni TSN Täitevkomitee looduskaitse komisjoniga ning vabariikliku tähtsusega objektide korral ka Metsamajanduse ja Looduskaitse Peavalitsusega.

III Riikliku looduskaitse alla võetud
vabariikliku ja kohaliku tähtsusega
botaaniliste üksikobjektide kaitse
korraldamise eeskiri

=====

1. Botaaniliste objektide riikliku kaitse eesmärgiks on säilitada meie väärtuslikumaid dendraariume, katsekultuure, viljapuuaeda ja viljapuid, metsaosi, puude rühmi ja salusid, puisteid ja üksikuid põliseid või muul põhjuseil kaitset vääriivaid puid ja põõsaid, samuti Eesti NSV-s esinevaid haruldusi, teaduslikult huvipakkuvaid või dekoratiivseid taimeliike.

2. Riikliku kaitse alla võetud botaaniliste üksikobjektide säilitamise eesmärgil on keelatud:

a) dendraariumide, kaitsekultuuride, viljapuuaedade, metsaosade, puude rühmade, salude ja puisteede raiumine, rikkumine või kahjustamine;

b) üksikult kasvavate viljapuude ning põliste või haruldaste puude raiumine, nende võra, tüve ja juurestiku rikkumine või kahjustamine ning puude lähema ümbruse risustamine;

c) liigina kaitse all olevate haruldaste taimede murdmine või puude raiumine, vigastamine (puude koorimine, okste murdmine jne.) või mõnel muul viisil nende kahjustamine kõikjal, kus nad esinevad Eesti NSV looduslikus taimekattes. Nende herbaarset kogumist võib lubada ainult Metsamajanduse ja Looduskaitse Peavalitsus. Aladel, kus esineb riikliku kaitse all olevaid taimi, on lubatud ainult selline maa-alade kasutamise viis, mis ei ohusta nende taimeliikide olemasolu;

d) liigina kaitse all olevate dekoratiivsete taimede kogumine mitteteaduslikel eesmärkidel ja müük.

3. Dendraariumide, katsekultuuride ja viljapuuaedade rekonstrueerimine tuleb kooõkõlastada Metsamajanduse ja Looduskaitse Peavalitsusega.

4. Maavaldajad on kohustatud oma maavalduse piires olevaid objekte kaitsma ja hooldama.

IV Riikliku looduskaitse alla võetud vabariikliku ja kohaliku tähtsusega zooloogiliste üksikobjektide kaitse korraldamise eeskiri

=====

1. Zooloogiliste objektide riikliku kaitse eesmärgiks on säilitada Eesti NSV-s esinevaid huvitavamaid loomakooslusi ning haruldusi, teaduslikult huvipakkuvaid või rahvamajanduse seisukohalt kasulikke loomaliike, samuti luua meie vabariigis pesitsevate ja läbirändel peatuvatele lindudele ohutuid pesitsemis- ja rändetingimusi.

2. Riikliku kaitse alla võetud loomaliikide säilitamise eesmärgil on keelatud:

a) kaitsealuseid loomi jälitada, püüda või tappa ükskõik missugusel viisil, samuti hävitada nende pesapaiku, rüüstata pesi ja häirida poegi pesades;

b) Metsamajanduse ja Looduskaitse Peavalitsuse loata muuta looduslikke tingimusi kotkaste ja must-toonekurgede pesade ümbruses 200 m raadiusega;

c) laululindude püüdmine puurispidamise või mõnel muul eesmärgil ja nende müük;

d) metsasipelgate (metsakuklase ja salukuklase) pesakuhilate rüüstamine ning vigastamine, samuti sipelgate, nende nukkude ja pesaainese kogumine mistahes eesmärgil.

M ä r k u s : Metsamajanduse organite, teaduslike asutuste või õppeasutuste poolt sipelgapesade ümberaüstamine, poolitamine ja paljundamine metsakaitse eesmärgil on lubatud.

3. Kotkaste ja must-toonekurgede filmimist ja fotografeerimist nende pesapaikadel lubatakse ainult kooskõlastatult Metsamajanduse ja Looduskaitse Peavalitsusega.

4. Riikliku kaitse all olevate, kuid jahimajanduslikku tähtsust omavate loomaliikide küttimine on lubatud vaid Metsamajanduse ja Looduskaitse Peavalitsuse poolt väljaantud erilubade alusel.

5. Juhuslikult püünisesse sattunud kaitse alla kuuluva loomad tuleb viibimata vabastada. Mõrdadesse sattunud lindudele väljapääsu tagamiseks tuleb kalapüügirajoonides kuivatada mõrdasid avatud päradega. Looduskaitse all olevate vigastatud või surma saanud loomade ja lindude - kotkad, toonekured, sookurg, karu, hirv, maraal, lendorav ja kobras - leiust tuleb teatada koheselt Metsamajanduse ja Looduskaitse Peavalitsusele. Lindude ja loomade püüdmine märgistamiseks teaduslike asutuste poolt on lubatud aasta läbi ja igal pool.

6. Kohtades, kus loomad võivad tekitada tunduvalt majanduslikku kahju, võib Metsamajanduse ja Looduskaitse Peavalitsuse eriloal küttida kaitse all olevaid loomaliike nende arvukuse vähendamiseks, sugupoolte arvulise vahekorra reguleerimiseks, sanitaarse seisukorra parandamiseks (voitlus epideemiate ja parasitaarsete haiguste vastu jne.) ning teaduslike uurimisasutuste esildisel ka kollekteerimiseks. Keelatud on läbi viia töid, mis on seotud kaitsealuste loomade massilise hävitamisega.

7. Aladel, mis on võetud riikliku kaitse alla kui lindude pesitsemis- ja peatumiskohad, on keelatud:

ala looduslike tingimuste muutmine (kuivendamine, järvede veepinna madaldamine), vete reostamine, jahipidamine, kogu aasta vältel (välja arvatud röövloomad ja -lindude hävitamine organiseeritud korras kooskõlas jahipidamise eeskirjadega), linnunade kogumine, lindude hirmutamine ja pesade hävitamine. 15.aprillist kuni 1.septembrini roo niitmine ning roo ja rohu põletamine, kuni 15.juulini heina niitmine ja karjatamine. Enne 15.juulit võib heina niita vaid Metsamajanduse ja Looduskaitse Peavalitsuse igakordsel eriloal. Lindude massilise pesitsemise perioodil (15.aprillist kuni 1.juulini) on inimeste viibimine neis kohtades lubatud vaid eriti hädavajalikel juhtudel.

Käesolevas lisas toodud eeskirjad on kinnitatud Eesti NSV Ministrite Nõukogu Metsamajanduse ja Looduskaitse Peavalitsuse juhataja käskkirjaga nr.80, 29.aprillist 1963.a.


V. Johanson

Tartu Rajooni TSN Täitevkomitee
sekretäri aj.kt.