

51
suu Riigis
№ 810
Tallinn mail 41

Lihula Rajooni Tööraha Saadikute Nõukogu
Täitevkomitee

o t s u s nr. 34

25. aprillist 1958. a., Lihulas.

Looduskaitse olukorrast Lihula rajoonis

Lihula Rajooni TSN Täitevkomitee, 1. bi arutanud looduskaitse olukorra ja vajadused Lihula rajoonis ning Eesti NSV Ülemnõukogu 7. juuni 1957 a. seaduse "Eesti NSV looduse kaitsest" ja Eesti NSV Ministrite Nõukogu 11. juuli 1957. a. määruse nr. 242 Abinõudest looduskaitse organiseerimiseks Eesti NSV-s märgib:

Lihula rajoonis asub osa Latsalu Riiklikust looduskaitsealast, 6 vabariikliku tähtsusega koostala, Puhta lehtmets, Virtsu ümbrus, Kobiaste tammik, Nehatu soo, Loeletu puisniit ja Nõtsi raba (osaliselt), 7 vabariikliku tähtsusega põlispuud, Põnga mänd-tamm ja Uudna tamm kolhoosi "Uued Rajad" piirides, 3 suurt tamme Voose külas ja Nisuaia põrn kolhoos "Tuleviku" maa-alal ning Oidremaa suur põrn, 2 vabariikliku tähtsusega geoloogilist objekti: Kirbla pank ja Salevere Salumägi ning vabariikliku tähtsusega park Varbla metskonna juures.

Peale nende leidub rajoonis rida looduslikke objekte, mis on tähtsad rajooni ulatuses. Nende objektide kaitseks, rajooni looduse ilu säilitamiseks ja looduskaitse alase töö tõhustamiseks ning Eesti NSV Ülemnõukogu seaduse "Eesti NSV looduse kaitsest" ja Eesti NSV Ministrite Nõukogu määruse


Abinõudest looduskaitse organiseerimiseks Eesti NSV-s" tähtsuseks Lihula rajooni TSN Täitevkomitee

o t s u s t a b :

1. Kultuurilistel ja esteetilistel eesmärkidel, arvestades pedagoogilist ja teaduslikku tähtsust, võtta looduskaitse alla rajooni pargid looduslikult kaunid paigad, põlised puud ja suured rändrahnud vastavalt kehtivale otsuse lisades nr. 1, 2 ja 3 esitatud nimekirjadesle.
2. Kohustada külade TSN täitevkomiteesid oma külanõukogu territooriumid koos vastavate naevaldajatega 15. juuniks 1958. a. kindlaks määrata kaitse alla võetavate parkide piirid, mis kuuluvad kinnitamisele rajooni TSN täitevkomitee poolt.

3. Kaitse alla võetavad pargid anda nende parema ja tervikliku säilitamise eesmärgil ühe asutuse, kollektiivi või sovhoosi valdusse, juhul kui pargi maavala seni on kasutatud mitmete valdade poolt.
4. Keelata kaitse alla võetavates parkides ja looduslikult kaunites paikades:
 - a) loomade karjatamine;
 - b) traktorite, autode, hobusõidukite jt. liiklusvahendite liiklemine ja parkimine väljaspool selleks määratud ja ettevalmistatud teid ja kohti;
 - c) puude ja põõsaste rikkumine ja maharaiumine (v.a. sanitaarrööp);
 - d) külteõlide, kültepuude ja ehitusmaterjalide ladude rajamine, olemasolevad laod üle viia teise kohta 15. juuniks 1958. a.;
 - e) parkide piiridesse jäävate veehoidude veepinna alandamine;
 - f) uute ehituste püstitamise ilme eelneva eeskõlastamiseta rajooni TSN täitevkomitees.
5. Kohustada parkide valdajaid ja vastavate külade TSN täitevkomiteesi:
 - a) tähistama looduskaitse alla võetud parkide piirid looduskaitse Valitsuse poolt kinnitatud vormikohaste tähistega hiljemalt 20. juuniks 1958. a.;
 - b) teostama järeelvalvet parkide säilitamise ja heakorra üle;
 - c) organiseerina ühiskondlikus korras parkides korrasustööd (murdunud ja kuivanud puude koristamine, noorte puude, ilupõõsaste ja heakite istutamine, teeradade korrahoold, liikide puhastamine jne.);
 - d) vajadusel korraldama park kaitsetaraga (ko okastraadide).
6. Looduskaitse alla võetud üksikobjektid tähistada vastavate siltidega hiljemalt 1. juuliks 1958. a.
7. Keelata kaitse alla võetud puude mahavõtmine ja muul viisil rikkumine, asukoha muutmine ja lõhkumine.

- 8. Keelata puuestikkude ja üldkasutatavate teede ääres kasvavate üksikpuude rikkumine ja mahavõtmine.
- 9. Tööd, mis on seotud kaitse all olevate maa-alade ja üksikobjektide möödapäisematu rikkumisega, tulevad eelnevalt kooskõlastada rajooni TSN täitevkomiteega rajooni TSN alalise kultuuri- ja hariduskomisjoni looduskaitse sektsiooni teadmisel.
- 10. Keelata kotkaste ja toonekurgede kui loodusmäälestusmärkide hävitamine, nende pedade ja pesapuude rikkumine ja mahavõtmine.
- 12. Kohustada Iihula Rajooni TSN EK Kultuuriosakonda (sm. Aru):
 - a) organiseerima kaitse alla võetud parkide, looduslikult kaunite paikade, puude ja rändrõhnude valdajatega kaitsekohustuste lepingute vormistamine hiljemalt 1. juuliks 1958. a.;
 - b) koos rajooni TSN alalise haridus- ja kultuurikomisjoni looduskaitsesektsiooniga ja ajaleht "Kõit" toimetusega organiseerima laialdasest looduskaitsealast selgitustööd rajoonis, samuti välja selgitada uusi looduskaitse alla võtmist väärtivaid objekte.
- 13. Käsitleva otsuse täitmise kontrolli panna rajooni TSN täitevkomiteele, küladel TSN täitevkomiteedele ja miilitsaorganitele. Kaitse alla võetud objektide kaitse kindlustamise kohustus panna maavaldajatele.



/R. Vaino/
Iihula Rajooni TSN Täitevkomitee
esimees

/V. Jõekallas/
Iihula Rajooni TSN Täitevkomitee
sekretär

L i s t nr.2

Iihula Rajooni TSN TK otsuse
nr.34 25.aprillist 1958.a.
juurde

Kohaliku looduskaitse alla kuuluvad
põlised puud Iihula rajoonis


- K.1. Tamm Oedometsa metsavahi maja lähedal - Karuse k/n, kolh. "Ühisjääd" (ümbermõõt 3,5 m, kõrgus 18 m).
- K.2. Tamm Paatsalu -Nohatu toast 50 m lõuna pool - Karuse k/n, kolh. "Ühisjääd" (ümbermõõt 3,2 m, kõrgus 15 m).
- K.3. Tamm samast toast 200 m lõunapool heinamaal (ümbermõõt 2,5 m, kõrgus 10 m).
- K.4. 2 tamma sama tee lähedal (ümbermõõt 2,6 m, kõrgus 15 m).
- 5. 5 pärna lähkli kiriku juures (ümbermõõdud 4,4; 2,5; 2,44; 2,17 ja 2,15 m).
- K.6. Kask Kõnksi metsas Rehe talu lähedal - Hanila k/n, kolh. "Tulovik" (ümbermõõt 1,5 m, kõrgus 15 m). Kohalik nimetus "Iambakask".
- K.7. Kadakas Rõne külas Polli talu lähedal - Karuse k/n, kolh. "Sanger" (ümbermõõt 1,25 m, kõrgus üle 4 m).

Pärnu

Pärnu raj. Haapsalu


Haapsalu

/V. Jõekallas/
Iihula Rajooni TSN Täitevkomitee
sekretär



Kohaliku looduskaitse alla kuuluvad
suured rändkiivid Iihula rajoonis

- k1. Kivi Rame külas Karjamaa talu lähedal - Karuse k/n, kolh. "Sangar" (k. ligi 3 m, laius üle 3 m). *Maapala*
- k2. Jaagu-Mihkli kivi Ridade külas Hanila k/n, kolh. "Tulevik" (kivi otsad ja nitulad peetud). *Maapala*
- k3. "Ussikiivi" Rase külas Karjamaa Hanila k/n; kolh. "Tulevik", (pikkus 1,2 m, kõrgus 0,2 m, ongi raskekujuga kivi). *Maapala*
- k4. Kivi Uue Virtsu külas Soomäe talu lähedal Hanila k/n, kolh. "Tulevik" (kõrgus kuni 6 m, pikkus 7 m). *Maapala*
- k5. Kivi Rase küla end. Žurikovi talu karjamaal, Hanila k/n, kolh. "Tulevik" (kõrgus 4,5 m, pikkus 5 m). *Maapala*
- 6. "Tõlluse kivi" Varbla k/n, Rõõme küla lähedal, Allikmetsa vahtkonnas (ümbermõõt 14 m). *Parim pilt*
- k7. Suur rändrahn Iihutse mõel Kirbla k/n. *Maapala*



/v. Jõekalk s/
Iihula Rajooni TSP Tegevkomitee sekretär