

Hiumaa Rajooni Tööraha Saadikute Nõukogu Täitevkomitee

O T S U S

Nr. 76

Kärdlaa 30. juulil 1973

Looduskaitsealasest tööst Hiumaa rajoonis.

Hiumaa Rajooni Tööraha Saadikute Nõukogu Täitevkomitee, ära kuulanud looduskaitsekomisjoni esimehe T. Tääri ettekande ja aluseks võttes Eesti NSV Ministrite Nõukogu 05. juuni 1973. a. määrust nr. 269 "Looduskaitse tugevdamisest ning loodusvarade paremast kasutamisest", Hiumaa Rajooni Tööraha Saadikute Nõukogu Täitevkomitee

o t s u s t a b:

1. Asutustel ja ettevõtetel jätkata oma territooriumide korrastamist, lagunenuid hoonete ja piirdetarade lammutamist.
2. Juhtida kolhooside "Rahu Eest", Kõrgessaare ja "Sõprus" juhatuste tähelepanu veelkordselt töökodade umbruse ebarahuldavale korrale ja kohustada need korrastama.
3. Haapsalu Sidetehnika Eksipuatatsioonioslme Kärdla tsehhil ja Saarte Kõrgepingevõrkude Hiumaa Vörgurajoonil korrastada liinide alused, vanade mastide asendamisel uutega vanad mastid välja juurida (mitte ca 30 cm kõrguselt maha saagida).
4. Viia riikliku looduskaitsealaste objektide nimistusse (Hiumaa Rajooni Tööraha Saadikute Nõukogu Täitevkomitee 18. detsembri 1968. a. otsus nr. 120) järgmised parandused ja täiendused:
  - 1) jätta riikliku looduskaitsealuste kohaliku tähtsusega objektide nimekirjast välja järgmised objektid:
    - 2/2 Emmaste park
    - 6/6 Kassari park
    - 7/7 Käina park
    - 8/8 Pühalepa kirikupark
    - 20/12 Püramiidkadakas Vähesoo metsas
    - 34/3 Sanglepa allee Laukal
    - 35/4 Jalaka-vahtra allee Kerema tee ääres (Kerema teeäärne puistu jätta nimekirja)
    - 39/3 Kasesalu Lussu talu lähedal
    - 39/4 Kasesalu Aadma tee ääres
    - 38/9 Kaks rändrahu Külama küla heinamaadel
    - 40/11 Ohvrikivi Metsa külas

- 63/14 Lepistepao suur kivi
- 73/1 Käina laht roostikulaidudega
- 75/3 Väinamere laiud

2) võtta täiendavalt riikliku looduskaitsealuste kohaliku tähtsusega objektide nimekirja järgmised objektid:

Põlised puud

- I kaks sangleppa Tarestes - Lauka k/n, Hiiumaa Tööstusliku Metsamajandi Tahkuna m/k
- II torkava kuuse hargnev vorm Luidjal - Lauka k/n, Hiiumaa Tööstusliku Metsamajandi Luidja m/k
- III mägivaher Vaemla pargis - Käina k/n, Putkaste sovhoos
- IV hõbevaher Vaemla pargis - Käina k/n Putkaste sovhoos

Rahnud

- V kivi "Teomeeste leivalaud" Paladel - Puhalepa k/n, "Rahu Eest" kolhoos
- VI Kuradikivi Paladel - "

Muud

- VII Linnaru mäed Käpu poolsaarel - Lauka k/n, Hiiumaa Tööstusliku Metsamajandi Tornimäe m/k
- VIII Sarve poolsaar maastikukaitsealana vastavalt skeemile (lisa nr.1).
- IX Silamaallikas Paladel - Puhalepa k/n kolhoos "Rahu Eest"

3) võtta riikliku looduskaitsealuste vabariiklikku tähtsust omavate objektide nimekirja järgmised objektid (alus Eesti NSV Ministrite Nõukogu 26. oktoobri 1971. a. määrus nr. 439):

- 1) Käina lahe riiklik linnustikukaitseala
- 2) Hiiumaa Laidude Riiklik Maastikukaitseala.

5. Kinnitada maastikulise kaitseala "Kassari" tsoneerimiskava vastavalt Eesti NSV Metsamajanduse ja Looduskaitse Ministeeriumi ettepanekule (lisa nr.2). Selles esitatud tingimusi arvestada varem kehtestatud kaitse-eeskirjade täiendusena.

6. Reorganiseerida Hiiumaa Rajooni Tööraha Saadikute Nõukogu juures asuv Looduskaitse komisjon Hiiumaa Rajooni Tööraha Saadikute Nõukogu Täitevkomitee Keskkonnakaitsekomisjoniks, mille koosseis kinnitada järgmiselt:

Komisjoni esimees: Edgar Manning - Hiiumaa Rajooni TSN TK esimehe asetäitja

Komisjoni esimehe


asetäitja: Maie Jeesser - Hiiumaa Tööstusliku Metsamajandi looduskaitse rajooniinspektor

sekretär: Tõnis Jaar - Hiiumaa Tööstusliku Metsamajandi töödeju-  
hataja teede ehituse ja melioratsiooni alal

liikmed: Rahu Pungar - Hiiumaa Raj. San.-Epid. Jaama peaarst  
Aarne Maripuu - Hiiumaa rajooniarhitekt  
Vaino Laidema - Hiiumaa Raj. TSN TK Põllumajandusvalit-  
suse vanemagronoom  
Juann Kallas - Hiiumaa Seemnekontrolli Laboratooriumi  
juhataja  
Uudo Mäll - Hiiumaa Tööstusliku Metsamajandi direktor  
Elmar Lepp - Hiiumaa Tööstusliku Metsamajandi direktori  
asetaitja  
Hermi Vain - Kärdla Keskkooli õpetaja  
Ivan Gagarin - Kalana sadama kapten

Hiiumaa Rajooni Tööraha Saadikute Nõukogu Täitevkomitee  
esimees /M. Kauber/

Hiiumaa Rajooni Tööraha Saadikute Nõukogu Täitevkomitee  
sekretär /R. Mäe/

ärakiri õige: 



ärakiri

Lisa nr.2

Hiumaa Raj. TSN TK otsusele  
nr. 76 30.07.1973.

Maastikulise kaitseala "Kassari" tsoneerimiskava.

Maastikuline kaitseala "Kassari" on moodustatud Hiumaa Rajooni TSN TK otsusega nr.70 26.09.1962. ning seda on täiendatud 18.12.1968.a. otsusega nr.120.

Kaitseala moodustamise eesmärgiks oli säilitada maksimaalselt huvitavat ala omapäraste randvallide ja kadastikega. Ohtlasi on Kassari tuntud turismi- ja puhkepiirkond.

Kassari omapärase looduse kaitseks vastuvõetud kaitsekorraldamise eeskirjade täpsustamiseks ning põllumajandusega seotud küsimuste kooskõlastatud lahendamiseks pidada otstarbekohaseks eraldada Kassaris järgmised tsoonid (vt. skeem).

I Põllumajandus-tootmistsoon (skeemil nr.1)

Nimetatud tsoon paikneb saare keskmises osas ning siin asuvad kolhoos "Sõpruse" peamised põllumajanduslikud kõlvikud. Kõigi siia jäävate põllumajanduslike kõlvikute kasutamine jääb endiseks, kusjuures siin on lubatud teha põllumajanduse huvidest lähtudes kõlvikute massiivistamist.

II Puhke- ja turismitsoon (skeemil nr.2).

Nimetatud tsoon piirab põllumajandustsooni ning haarab Kassari saare rannikualad.

Selles tsoonis eraldatakse:

1) range režiimiga alad (skeemil 2a), kuhu kuulub linnustikukaitseala "Käina laht" lõunapoolne maismaaosa ning Kassari saare lõunaosa, mis haarab Piibunina poolsaare ja Kassari sääre ning nendevahelise maa-ala. Range režiimiga aladel on lubatud teha esmajoones heakorrastus- ja maastikuhoolduslikke töid (kohati männi raiet ja kadastike sanitaarraiet).

Ülejäänud puhke- ja turismitsoonis (skeemil 2b):

- jääb olemasolevate kõlvikute kasutamine endiseks;
- on lubatud väikeste põllulappide ühendamine kraavipealse võsa likvideerimisega;

- valikuliselt on lubatud teha karjamaade puhastamist kadakatest;
- on lubatud teha hooldus- ja sanitaarraieid kadastikes, puistutes ja endistel puisniitudel (nn. niitudel).

Autode parkimine ja telkimine on lubatud kogu Kassari saarel ainult selleks tähistatud kohtades.

Kogu kaitseala osas kehtib Hiiumaa Rajooni TSN TK otsusega kehtestatud maastikulise kaitseala "Kassari" kinnitatud kaitse korraldamise eeskiri.

Hiiumaa Rajooni Tööraha Saadikute Nõukogu  
Täitevkomitee sekretär

/R.Mäe/

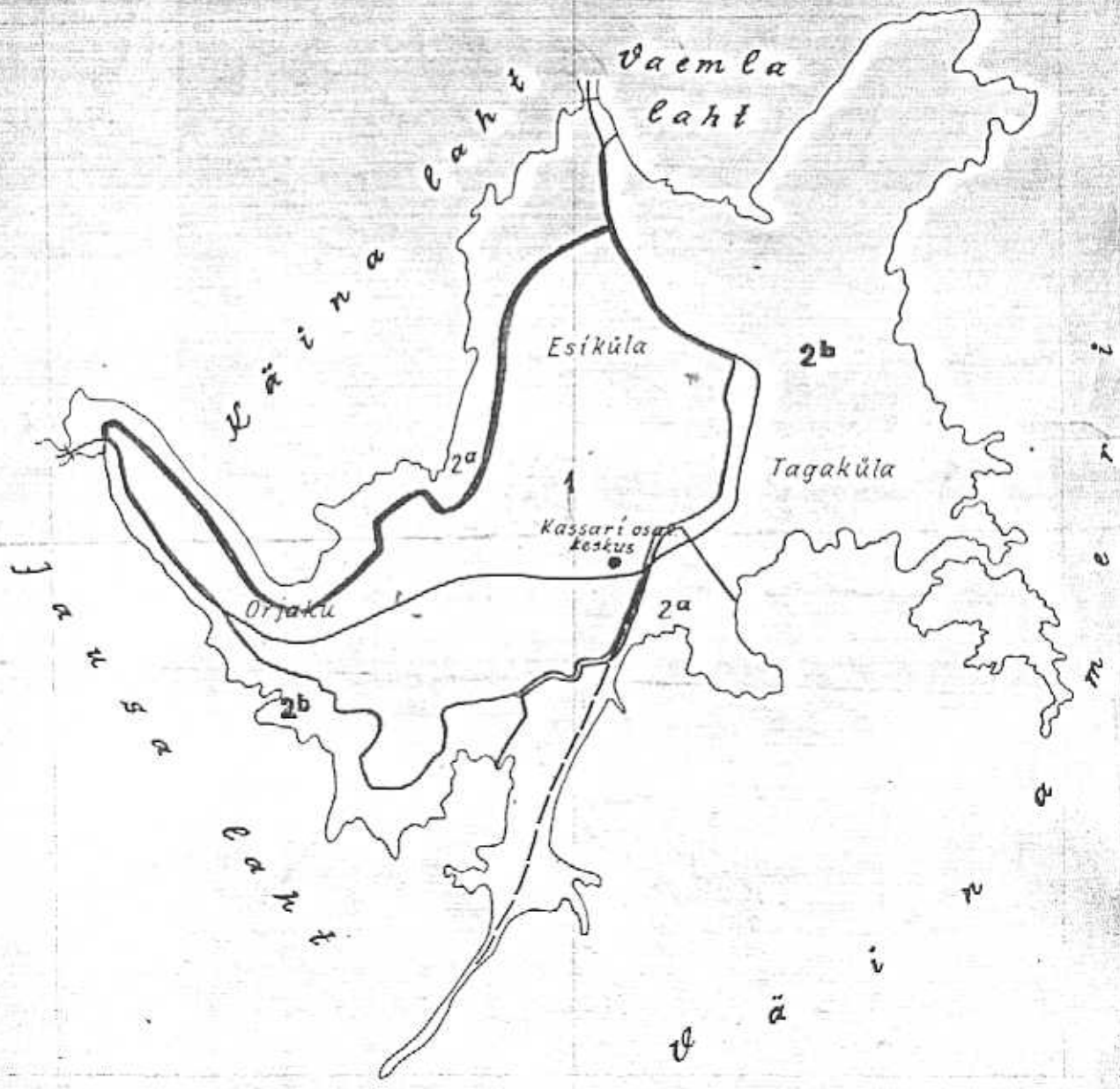
Ärakiri õige:



Limetatud Hiumaa rajooni  
 ni TSN Töitokomitee otsusega  
 m. 76 30. jaanuaril



MAASIKULISE KAITSEALA „KASSARI”  
 TSONEERIMISSKEEM



Kooskõlastatud:  
 kolhoos „Sõprus” esimehena: *M. Vannas*



L i s a nr.1

Hiiumaa Rajooni Tööräha saadikute  
Nõukogu Täitevkomitee otsusele  
nr.76 30.juulist 1973.a.

Sarve poolsaare maastikukaitseala  
korraldamise eeskiri.

1. Sarve poolsaare maastikukaitseala asub Pühalepa külanõukogus Sarve poolsaarel. Kaitseala asub Hiiumaa Tõstusliku Metsa-  
majandi ja Putkaste Sovhoosi territooriumil. Pindala ca 600 ha.
2. Kaitseala territooriumi ülesandeks on säilitada looduslikult  
huvitavat lookaasikute, randvallide ja paepaljanditega (horis-  
sontaalsete) ala.
3. Kaitsealal on keelatud kruusa ja liiva kaevamine, metsa lage-  
raie, kasvavate puude vigastamine, prahistamine või muul viisil  
ala loodusliku ilme kahjustamine.
4. Kõlvikute kasutamine kaitseala piires jääb endiseks.
5. Kõik kaitseala looduslikku ilmet muutvad tööd tuleb koogkõlasta-  
da Hiiumaa Rajooni TSN Täitevkomitee Keskkonnakaitse komisjoniga.

Hiiumaa Rajooni Tööräha Saadikute Nõukogu  
Täitevkomitee sekretär

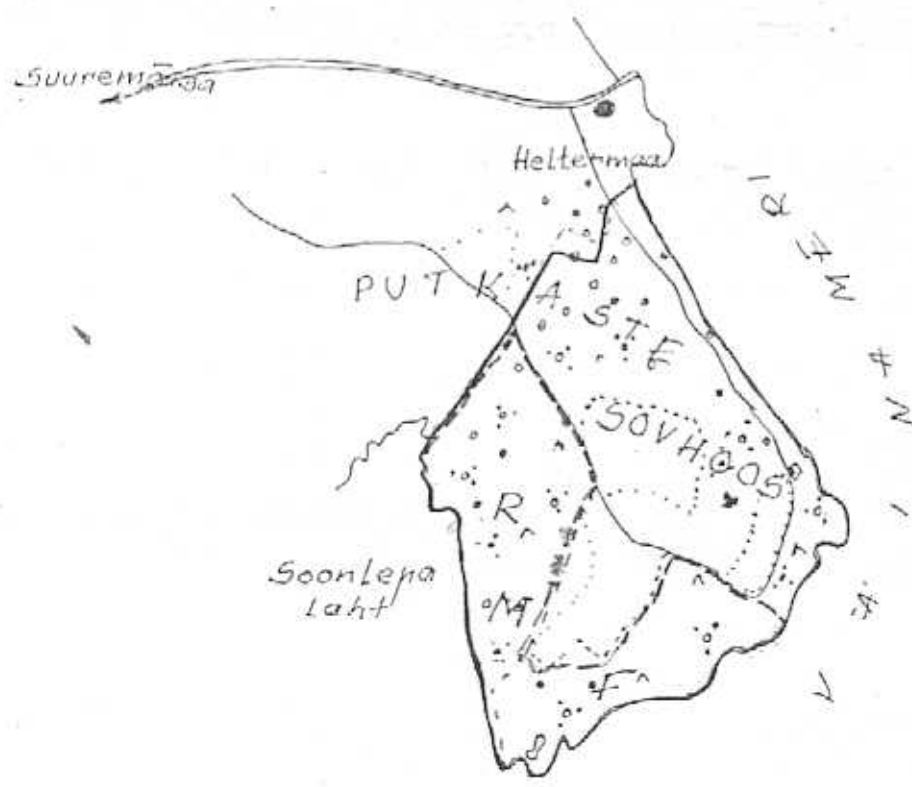
/R.Mäe/



Kinnitatakse Hiiumaa Rajooni  
 TSN Jätkakomitee otsusega nr.  
 76 30.04.1953 a.  
 Hiiumaa Raj. TSN TK  
 sekretär L. Mäel

SARVE POOLSAARE MAASTIKU-  
 KAITSE-ALA

SKEMA M 1:50000



- SARVE POOLSAARE MAASTIKUKAITSEALA PIIR
- - - HIIVUMAA TÖÖSTUSLIKU METSAMAJANDI JA PUTKASTE SOVHOOSI VAHELINE PIIR